

ПОВІДОМЛЕННЯ

про появу ознак погіршення санітарного стану лісових насаджень

Харківська

(Автономна Республіка Крим)

ДП "Зміївський лісгосп"

(найменування власника лісів, постійного лісокористувача)

Лісництво Чемужівське урочище - квартал № 22

виділ № 2 ділянка № 1 площа 0,7 гектарів

Таксаційна характеристика насадження

Склад 10СЗ+ДЗ, вік 70 років, бонітет 1А, середній діаметр 28 сантиметрів, середня висота 24 метрів, повнота 0,70, тип лісу В2ДС, рельєф рівнинний, експозиція -, ґрунт пісчаний, підріст -, підлісок -

Вид пошкодження насадження (лісова пожежа, буревій, сніголам, обледеніння, відмирання та всихання дерев, захаращеність, об'їдання шкідниками хвої/листя, наявність гусені, масовий літ метеликів, відлущення кори на стовбурах та інші ознаки, не характерні для нормального стану дерев) Коронева губка

Ступінь пошкодження, урадження: сильний
(поодинокі, слабе, середне, сильне)

Вид розподілу пошкоджених дерев: груповий
(поодинокий, груповий, куртинний)

Обсяг ушкодженої деревини на 1 гектарі (окомірно) 206 куб. метрів, у тому числі сухостійної 31 куб. метрів.

Ознаки погіршення стану лісових насаджень виявив:

майстер лісу
(посада)

[підпис]
(підпис)

Ю.В.Ткачов
(ініціали та прізвище)

13 квітня

2020 року

лісничий
(лісничий(помічниклісничого))

[підпис]
(підпис)

С.М.Дмитренко
(ініціали та прізвище)

14 квітня

2020 року

Висновок інженера відділу (сектору) охорони і захисту лісу державного лісогосподарського (лісомисливського) підприємства або представника державного спеціалізованого лісозахисного підприємства щодо необхідності здійснення лісозахисних чи інших заходів з поліпшення санітарного стану лісів за результатами санітарного стану лісової ділянки: ураження від коронової губки середньої осінньої пори

інженер ОЗЛ
(посада)

[підпис]
(підпис)

С.А.Настенко
(ініціали та прізвище)

15 квітня 2020 року

ПОВІДОМЛЕННЯ

про появу ознак погіршення санітарного стану лісових насаджень

Харківська

(Автономна Республіка Крим)

ДП "Зміївський лісгосп"

(найменування власника лісів, постійного лісокористувача)

Лісництво Чемужівське урочище - квартал № 31

виділ № 12 ділянка № _____ площа 0,3 гектарів

Таксаційна характеристика насадження

Склад 8СЗ(130)2СЗ(70), вік 130/70 років, бонітет 3, середній діаметр 36/22 сантиметрів, середня висота 25/20 метрів, повнота 0,55, тип лісу А2С, рельєф рівнинний, експозиція -, ґрунт пісчаний, підріст _____, підлісок _____

Вид пошкодження насадження (лісова пожежа, буревій, сніголам, обледеніння, відмирання та всихання дерев, захаращеність, об'їдання шкідниками хвої/листя, наявність гусені, масовий літ метеликів, відлущення кори на стовбурах та інші ознаки, не характерні для нормального стану дерев) Коронева губка

Ступінь пошкодження, урадження: сильний
(поодинокі, слабке, середнє, сильне)

Вид розподілу пошкоджених дерев: груповий
(поодинокий, груповий, куртинний)

Обсяг ушкодженої деревини на 1 гектарі (окомірно) 190 куб. метрів, у тому числі сухостійної 28 куб. метрів.

Ознаки погіршення стану лісових насаджень виявив:

майстер лісу
(посада)

[підпис]
(підпис)

Р.С.Гирман
(ініціали та прізвище)

13 квітня

2020 року

лісничий
(лісничий(помічниклісничого))

[підпис]
(підпис)

С.М.Дмитренко
(ініціали та прізвище)

14 квітня

2020 року

Висновок інженера відділу (сектору) охорони і захисту лісу державного лісогосподарського (лісомисливського) підприємства або представника державного спеціалізованого лісозахисного підприємства щодо необхідності здійснення лісозахисних чи інших заходів з поліпшення санітарного стану лісів за результатами санітарного стану лісової ділянки: невідсутність ознак погіршення санітарного стану лісової ділянки

інженер ОЗЛ
(посада)

[підпис]
(підпис)

С.А.Настенко
(ініціали та прізвище)

15 квітня 2020 року

ПОВІДОМЛЕННЯ

про появу ознак погіршення санітарного стану лісових насаджень

Харківська

(Автономна Республіка Крим)

ДП "Зміївський лісгосп"

(найменування власника лісів, постійного лісокористувача)

Лісництво Чемуржівське урочище - квартал № 33

виділ № 4 ділянка № 2 площа 1,0 гектарів

Таксаційна характеристика насадження

Склад 10С3, вік 105 років, бонітет 2, середній діаметр 32 сантиметрів, середня висота 25 метрів, повнота 0,60, тип лісу А2С, рельєф рівнинний, експозиція -, ґрунт пісчаний, підріст _____, підлісок _____

Вид пошкодження насадження (лісова пожежа, буревій, сніголам, обледеніння, відмирання та всихання дерев, захаращеність, об'їдання шкідниками хвої/листя, наявність гусені, масовий літ метеликів, відлущення кори на стовбурах та інші ознаки, не характерні для нормального стану дерев) Коронева губка

Ступінь пошкодження, урадження: сильний
(поодиноке, слабке, середнє, сильне)

Вид розподілу пошкоджених дерев: груповий
(поодинокий, груповий, куртинний)

Обсяг ушкодженої деревини на 1 гектарі (окомірно) 371 куб. метрів, у тому числі сухостійної 55 куб. метрів.

Ознаки погіршення стану лісових насаджень виявив:

майстер лісу _____ О.О.Ніколенко
(посада) (підпис) (ініціали та прізвище)

13 квітня 2020 року
лісничий _____ С.М.Дмитренко
(лісничий(помічниклісничого)) (підпис) (ініціали та прізвище)

14 квітня 2020 року

Висновок інженера відділу (сектору) охорони і захисту лісу державного лісгосподарського (лісомисливського) підприємства або представника державного спеціалізованого лісозахисного підприємства щодо необхідності здійснення лісозахисних чи інших заходів з поліпшення санітарного стану лісів за результатами санітарного стану лісової ділянки: якщо шкідливо впливає сильної санітарної губки

інженер ОЗЛ _____ С.А.Настенко
(посада) (підпис) (ініціали та прізвище)

15 квітня 2020 року

ПОВІДОМЛЕННЯ

про появу ознак погіршення санітарного стану лісових насаджень

Харківська

(Автономна Республіка Крим)

ДП "Зміївський лісгосп"

(найменування власника лісів, постійного лісокористувача)

Лісництво Чемужівське урочище - квартал № 34

виділ № 12 ділянка № 1 площа 1,0 гектарів

Таксаційна характеристика насадження

Склад 10СЗ, вік 54 років, бонітет 4, середній діаметр 14 сантиметрів, середня висота 10 метрів, повнота 0,70, тип лісу АІС, рельєф рівнинний, експозиція -, ґрунт пісчаний, підріст -, підлісок -

Вид пошкодження насадження (лісова пожежа, буревій, сніголам, обледеніння, відмирання та всихання дерев, захаращеність, об'їдання шкідниками хвої/листя, наявність гусені, масовий літ метеликів, відлущення кори на стовбурах та інші ознаки, не характерні для нормального стану дерев) Коронева губка

Ступінь пошкодження, урадження: сильний
(поодинокі, слабкі, середні, сильні)

Вид розподілу пошкоджених дерев: груповий
(поодинокі, групові, куртинні)

Обсяг ушкодженої деревини на 1 гектарі (окомірно) 112 куб. метрів, у тому числі сухостійної 17 куб. метрів.

Ознаки погіршення стану лісових насаджень виявив:

майстер лісу
(посада)

[підпис]
(підпис)

О.О.Ніколенко
(ініціали та прізвище)

16 квітня

2020 року

лісничий
(лісничий(помічниклісничого))

[підпис]
(підпис)

С.М.Дмитренко
(ініціали та прізвище)

17 квітня

2020 року

Висновок інженера відділу (сектору) охорони і захисту лісу державного лісгосподарського (лісомисливського) підприємства або представника державного спеціалізованого лісозахисного підприємства щодо необхідності здійснення лісозахисних чи інших заходів з поліпшення санітарного стану лісів за результатами санітарного стану лісової ділянки: неможливо встановити причини погіршення санітарного стану лісової ділянки

інженер ОЗЛ
(посада)

[підпис]
(підпис)

С.А.Настенко
(ініціали та прізвище)

20 квітня

2020 року

ПОВІДОМЛЕННЯ

про появу ознак погіршення санітарного стану лісових насаджень

Харківська

(Автономна Республіка Крим)

ДП "Зміївський лісгосп"

(найменування власника лісів, постійного лісокористувача)

Лісництво Чемурівське урочище _____ - _____ квартал № 35

виділ № 7 ділянка № 1 площа 0,8 гектарів

Таксаційна характеристика насадження

Склад 10С3, вік 54 років, бонітет 2, середній діаметр 16 сантиметрів, середня висота 14 метрів, повнота 0,80, тип лісу АІС, рельєф рівнинний, експозиція _____, ґрунт пісчаний, підріст _____, підлісок _____

Вид пошкодження насадження (лісова пожежа, буревій, сніголам, обледеніння, відмирання та всихання дерев, захаращеність, об'їдання шкідниками хвої/листя, наявність гусені, масовий літ метеликів, відлущення кори на стовбурах та інші ознаки, не характерні для нормального стану дерев) Коронева губка

Ступінь пошкодження, урадження: сильний
(поодинокі, слабке, середнє, сильне)

Вид розподілу пошкоджених дерев: груповий
(поодинокий, груповий, куртинний)

Обсяг ушкодженої деревини на 1 гектарі (окомірно) 195 куб. метрів, у тому числі сухостійної 29 куб. метрів.

Ознаки погіршення стану лісових насаджень виявив:

майстер лісу _____ О.О.Ніколенко
(посада) (підпис) (ініціали та прізвище)

16 квітня 2020 року
лісничий _____ С.М.Дмитренко
(лісничий(помічниклісничого) (підпис) (ініціали та прізвище)

17 квітня 2020 року

Висновок інженера відділу (сектору) охорони і захисту лісу державного лісгосподарського (лісомисливського) підприємства або представника державного спеціалізованого лісозахисного підприємства щодо необхідності здійснення лісозахисних чи інших заходів з поліпшення санітарного стану лісів за результатами санітарного стану лісової ділянки: неможливо зробити вмірне оцінювання стану лісової ділянки

інженер ОЗЛ _____ С.А.Настенко
(посада) (підпис) (ініціали та прізвище)

20 квітня 2020 року

ПОВІДОМЛЕННЯ

про появу ознак погіршення санітарного стану лісових насаджень

Харківська

(Автономна Республіка Крим)

ДП "Зміївський лісгосп"

(найменування власника лісів, постійного лісокористувача)

Лісництво Чемужівське урочище - квартал № 53

виділ № 13 ділянка № - площа 1,0 гектарів

Таксаційна характеристика насадження

Склад 9ВЛЧІБПІСЗ, вік 50/50/50 років, бонітет 2, середній діаметр 20/18/26 сантиметрів, середня висота 18/17/20 метрів, повнота 0,70, тип лісу ВЗПОК, рельєф рівнинний, експозиція -, ґрунт пісчаний, підріст -, підлісок -

Вид пошкодження насадження (лісова пожежа, буревій, сніголам, обледеніння, відмирання та всихання дерев, захаращеність, об'їдання шкідниками хвої/листя, наявність гусені, масовий літ метеликів, відлущення кори на стовбурах та інші ознаки, не характерні для нормального стану дерев) стовбурові та кореневі гнилі

Ступінь пошкодження, урадження: сильний
(поодинокі, слабке, середнє, сильне)

Вид розподілу пошкоджених дерев: груповий
(поодинокий, груповий, куртинний)

Обсяг ушкодженої деревини на 1 гектарі (окомірно) 211 куб. метрів, у тому числі сухостійної 31 куб. метрів.

Ознаки погіршення стану лісових насаджень виявив:

майстер лісу Р.С.Гирман
(посада) (підпис) (ініціали та прізвище)

05 травня 2020 року

лісничий С.М.Дмитренко
(лісничий(помічниклісничого)) (підпис) (ініціали та прізвище)

06 травня 2020 року

Висновок інженера відділу (сектору) охорони і захисту лісу державного лісгосподарського (лісомисливського) підприємства або представника державного спеціалізованого лісозахисного підприємства щодо необхідності здійснення лісозахисних чи інших заходів з поліпшення санітарного стану лісів за результатами санітарного стану лісової ділянки: рекомендується проведення санітарної чистки лісу

інженер ОЗЛ С.А.Настенко
(посада) (підпис) (ініціали та прізвище)

07 травня 2020 року

ПОВІДОМЛЕННЯ

про появу ознак погіршення санітарного стану лісових насаджень

Харківська

(Автономна Республіка Крим)

ДП "Зміївський лісгосп"

(найменування власника лісів, постійного лісокористувача)

Лісництво Чемужівське урочище - квартал № 42

виділ № 4 ділянка № 2 площа 1,0 гектарів

Таксаційна характеристика насадження

Склад 10СЗ, вік 100 років, бонітет 1, середній діаметр 26 сантиметрів, середня висота 27 метрів, повнота 0,60, тип лісу В2ДС, рельєф рівнинний, експозиція -, ґрунт пісчаний, підріст -, підлісок -

Вид пошкодження насадження (лісова пожежа, буревій, сніголам, обледеніння, відмирання та всихання дерев, захарашеність, об'їдання шкідниками хвої/листя, наявність гусені, масовий літ метеликів, відлущення кори на стовбурах та інші ознаки, не характерні для нормального стану дерев) Коронева губка

Ступінь пошкодження, урадження: сильний
(поодиноке, слабе, середне, сильне)

Вид розподілу пошкоджених дерев: груповий
(поодинокий, груповий, куртинний)

Обсяг ушкодженої деревини на 1 гектарі (окомірно) 247 куб. метрів, у тому числі сухостійної 37 куб. метрів.

Ознаки погіршення стану лісових насаджень виявив:

майстер лісу

(посада)

[Підпис]

(підпис)

Р.С.Гирман

(ініціали та прізвище)

16 квітня

2020 року

лісничий

(лісничий(помічниклісничого)

[Підпис]
(підпис)

С.М.Дмитренко

(ініціали та прізвище)

17 квітня

2020 року

Висновок інженера відділу (сектору) охорони і захисту лісу державного лісгосподарського (лісомисливського) підприємства або представника державного спеціалізованого лісозахисного підприємства щодо необхідності здійснення лісозахисних чи інших заходів з поліпшення санітарного стану лісів за результатами санітарного стану лісової ділянки: розроблено заходи з лісозахисного характеру

інженер ОЗЛ

(посада)

[Підпис]
(підпис)

С.А.Настенко

(ініціали та прізвище)

20 квітня 2020 року

ПОВІДОМЛЕННЯ

про появу ознак погіршення санітарного стану лісових насаджень

Харківська

(Автономна Республіка Крим)

ДП "Зміївський лісгосп"

(найменування власника лісів, постійного лісокористувача)

Лісництво Чемурівське урочище _____ - квартал № 67

виділ № 6 ділянка № _____ площа 1,0 гектарів

Таксаційна характеристика насадження

Склад 10СЗ, вік 56 років, бонітет 1А, середній діаметр 20 сантиметрів, середня висота 19 метрів, повнота 0,70, тип лісу А2С, рельєф рівнинний, експозиція _____, ґрунт пісчаний, підріст _____, підлісок _____

Вид пошкодження насадження (лісова пожежа, буревій, сніголам, обледеніння, відмирання та всихання дерев, захаращеність, об'їдання шкідниками хвої/листя, наявність гусені, масовий літ метеликів, відлущення кори на стовбурах та інші ознаки, не характерні для нормального стану дерев) Коронева губка

Ступінь пошкодження, урадження: сильний
(поодинокі, слабке, середнє, сильне)

Вид розподілу пошкоджених дерев: груповий
(поодинокі, груповий, куртинний)

Обсяг ушкодженої деревини на 1 гектарі (окомірно) 206 куб. метрів, у тому числі сухостійної 31 куб. метрів.

Ознаки погіршення стану лісових насаджень виявив:

майстер лісу
(посада)

[Підпис]
(підпис)

Р.С.Гирман
(ініціали та прізвище)

16 квітня 2020 року

лісничий
(лісничий(помічниклісничого))

[Підпис]
(підпис)

С.М.Дмитренко
(ініціали та прізвище)

17 квітня 2020 року

Висновок інженера відділу (сектору) охорони і захисту лісу державного лісгосподарського (лісомисливського) підприємства або представника державного спеціалізованого лісозахисного підприємства щодо необхідності здійснення лісозахисних чи інших заходів з поліпшення санітарного стану лісів за результатами санітарного стану лісової ділянки: домашня робота з підтримки санітарного стану лісу

інженер ОЗЛ
(посада)

[Підпис]
(підпис)

С.А. Настенко
(ініціали та прізвище)

20 квітня 2020 року

ПОВІДОМЛЕННЯ

про появу ознак погіршення санітарного стану лісових насаджень

Харківська

(Автономна Республіка Крим)

ДП "Зміївський лісгосп"

(найменування власника лісів, постійного лісокористувача)

Лісництво Чемурівське урочище - квартал № 69

виділ № 13 ділянка № - площа 0,5 гектарів

Таксаційна характеристика насадження

Склад 10СЗ, вік 110 років, бонітет 1, середній діаметр 30 сантиметрів, середня висота 27 метрів, повнота 0,50, тип лісу А2С, рельєф рівнинний, експозиція -, ґрунт пісчаний, підріст -, підлісок -

Вид пошкодження насадження (лісова пожежа, буревій, сніголам, обледеніння, відмирання та всихання дерев, захаращеність, об'їдання шкідниками хвої/листя, наявність гусені, масовий літ метеликів, відлущення кори на стовбурах та інші ознаки, не характерні для нормального стану дерев) Коронева губка

Ступінь пошкодження, урадження: сильний
(поодинокі, слабке, середнє, сильне)

Вид розподілу пошкоджених дерев: груповий
(поодинокий, груповий, куртинний)

Обсяг ушкодженої деревини на 1 гектарі (окомірно) 332 куб. метрів, у тому числі сухостійної 50 куб. метрів.

Ознаки погіршення стану лісових насаджень виявив:

майстер лісу
(посада)

[Підпис]
(підпис)

О.О.Ніколенко
(ініціали та прізвище)

16 квітня

2020 року

лісничий
(лісничий(помічниклісничого))

[Підпис]
(підпис)

С.М.Дмитренко
(ініціали та прізвище)

17 квітня

2020 року

Висновок інженера відділу (сектору) охорони і захисту лісу державного лісгосподарського (лісомисливського) підприємства або представника державного спеціалізованого лісозахисного підприємства щодо необхідності здійснення лісозахисних чи інших заходів з поліпшення санітарного стану лісів за результатами санітарного стану лісової ділянки: розробити план заходів з поліпшення санітарного стану лісової ділянки

інженер ОЗЛ
(посада)

[Підпис]
(підпис)

С.А.Настенко
(ініціали та прізвище)

20 квітня

2020 року

ПОВІДОМЛЕННЯ

про появу ознак погіршення санітарного стану лісових насаджень

Харківська

(Автономна Республіка Крим)

ДП "Зміївський лісгосп"

(найменування власника лісів, постійного лісокористувача)

Лісництво Чемурівське урочище - квартал № 76

виділ № 20 ділянка № _____ площа 0,6 гектарів

Таксаційна характеристика насадження

Склад 10СЗ, вік 100 років, бонітет 2, середній діаметр 28 сантиметрів, середня висота 22 метрів, повнота 0,70, тип лісу А2С, рельєф рівнинний, експозиція -, ґрунт пісчаний, підріст _____, підлісок _____

Вид пошкодження насадження (лісова пожежа, буревій, сніголам, обледеніння, відмирання та всихання дерев, захаращеність, об'їдання шкідниками хвої/листя, наявність гусені, масовий літ метеликів, відлущення кори на стовбурах та інші ознаки, не характерні для нормального стану дерев) Коронева губка

Ступінь пошкодження, урадження: сильний
(поодинокі, слабке, середнє, сильне)

Вид розподілу пошкоджених дерев: груповий
(поодинокий, груповий, куртинний)

Обсяг ушкодженої деревини на 1 гектарі (окомірно) 323 куб. метрів, у тому числі сухостійної 48 куб. метрів.

Ознаки погіршення стану лісових насаджень виявив:

майстер лісу
(посада)

[підпис]
(підпис)

О.О.Ніколенко
(ініціали та прізвище)

21 квітня

2020 року

лісничий
(лісничий(помічниклісничого))

[підпис]
(підпис)

С.М.Дмитренко
(ініціали та прізвище)

22 квітня

2020 року

Висновок інженера відділу (сектору) охорони і захисту лісу державного лісгосподарського (лісомисливського) підприємства або представника державного спеціалізованого лісозахисного підприємства щодо необхідності здійснення лісозахисних чи інших заходів з поліпшення санітарного стану лісів за результатами санітарного стану лісової ділянки: визначити ділянки з ознаками погіршення стану лісових насаджень

інженер ОЗЛ
(посада)

[підпис]
(підпис)

С.А.Настенко
(ініціали та прізвище)

23 квітня

2020 року

ПОВІДОМЛЕННЯ

про появу ознак погіршення санітарного стану лісових насаджень

Харківська

(Автономна Республіка Крим)

ДП "Зміївський лісгосп"

(найменування власника лісів, постійного лісокористувача)

Лісництво Чемужівське урочище - квартал № 77

виділ № 3 ділянка № 1 площа 3,0 гектарів

Таксаційна характеристика насадження

Склад 10СЗ+БП+ВЛЧ+БРС, вік 100 років, бонітет 2, середній діаметр 28 сантиметрів, середня висота 24 метрів, повнота 0,60, тип лісу A2C, рельєф рівнинний, експозиція -, ґрунт пісчаний, підріст -, підлісок -

Вид пошкодження насадження (лісова пожежа, буревій, сніголам, обледеніння, відмирання та всихання дерев, захаращеність, об'їдання шкідниками хвої/листя, наявність гусені, масовий літ метеликів, відлущення кори на стовбурах та інші ознаки, не характерні для нормального стану дерев) Коронева губка

Ступінь пошкодження, урадження: сильний
(поодинокі, слабке, середнє, сильне)

Вид розподілу пошкоджених дерев: груповий
(поодинокий, груповий, куртинний)

Обсяг ушкодженої деревини на 1 гектарі (окомірно) 192 куб. метрів, у тому числі сухостійної 28 куб. метрів.

Ознаки погіршення стану лісових насаджень виявив:

майстер лісу
(посада)

[підпис]
(підпис)

Р.С.Гурман
(ініціали та прізвище)

21 квітня

2020 року

лісничий
(лісничий(помічниклісничого))

[підпис]
(підпис)

С.М.Дмитренко
(ініціали та прізвище)

22 квітня

2020 року

Висновок інженера відділу (сектору) охорони і захисту лісу державного лісогосподарського (лісомисливського) підприємства або представника державного спеціалізованого лісозахисного підприємства щодо необхідності здійснення лісозахисних чи інших заходів з поліпшення санітарного стану лісів за результатами санітарного стану лісової ділянки: вимоги робочої програми управління санітарної безпеки

інженер ОЗЛ
(посада)

[підпис]
(підпис)

С.А.Настенко
(ініціали та прізвище)

23 квітня

2020 року

ПОВІДОМЛЕННЯ

про появу ознак погіршення санітарного стану лісових насаджень

Харківська

(Автономна Республіка Крим)

ДП "Зміївський лісгосп"

(найменування власника лісів, постійного лісокористувача)

Лісництво Чемурівське урочище - квартал № 84

виділ № 18 ділянка № 1 площа 1,4 гектарів

Таксаційна характеристика насадження

Склад 10СЗ, вік 73 років, бонітет 1, середній діаметр 24 сантиметрів, середня висота 23 метрів, повнота 0,70, тип лісу АІС, рельєф рівнинний, експозиція -, ґрунт пісчаний, підріст -, підлісок


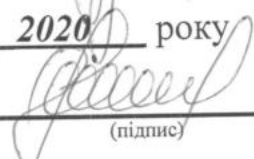
Вид пошкодження насадження (лісова пожежа, буревій, сніголам, обледеніння, відмирання та всихання дерев, захарашеність, об'їдання шкідниками хвої/листя, наявність гусені, масовий літ метеликів, відлущення кори на стовбурах та інші ознаки, не характерні для нормального стану дерев) Коронева губка

Ступінь пошкодження, урадження: сильний
(поодинокі, слабке, середнє, сильне)


Вид розподілу пошкоджених дерев: груповий
(поодинокий, груповий, куртинний)

Обсяг ушкодженої деревини на 1 гектарі (окомірно) 227 куб. метрів, у тому числі сухостійної 34 куб. метрів.

Ознаки погіршення стану лісових насаджень виявив:

<u>майстер лісу</u> (посада)	 (підпис)	<u>А.О.Кудін</u> (ініціали та прізвище)
<u>21</u> <u>квітня</u>	<u>2020</u> року	
<u>лісничий</u> (лісничий(помічниклісничого))	 (підпис)	<u>С.М.Дмитренко</u> (ініціали та прізвище)
<u>22</u> <u>квітня</u>	<u>2020</u> року	

Висновок інженера відділу (сектору) охорони і захисту лісу державного лісгосподарського (лісомисливського) підприємства або представника державного спеціалізованого лісозахисного підприємства щодо необхідності здійснення лісозахисних чи інших заходів з поліпшення санітарного стану лісів за результатами санітарного стану лісової ділянки: встановити фазу ураження і розробити заходи з лісозахисту

<u>інженер ОЗЛ</u> (посада)	 (підпис)	<u>С.А. Настенко</u> (ініціали та прізвище)
--------------------------------	--	--

23 квітня 2020 року

ПОВІДОМЛЕННЯ

про появу ознак погіршення санітарного стану лісових насаджень

Харківська

(Автономна Республіка Крим)

ДП "Зміївський лісгосп"

(найменування власника лісів, постійного лісокористувача)

Лісництво Чемужівське урочище - квартал № 87

виділ № 20 ділянка № 2 площа 0,6 гектарів

Таксаційна характеристика насадження

Склад 10СЗ, вік 70 років, бонітет 1, середній діаметр 24 сантиметрів, середня висота 22 метрів, повнота 0,70, тип лісу А2С, рельєф рівнинний, експозиція -, ґрунт пісчаний, підріст -, підлісок -

Вид пошкодження насадження (лісова пожежа, буревій, сніголам, обледеніння, відмирання та всихання дерев, захаращеність, об'їдання шкідниками хвої/листя, наявність гусені, масовий літ метеликів, відлущення кори на стовбурах та інші ознаки, не характерні для нормального стану дерев) Коронева губка

Ступінь пошкодження, урадження: сильний
(поодинокі, слабке, середнє, сильне)

Вид розподілу пошкоджених дерев: груповий
(поодинокий, груповий, куртинний)

Обсяг ушкодженої деревини на 1 гектарі (окомірно) 197 куб. метрів, у тому числі сухостійної 29 куб. метрів.

Ознаки погіршення стану лісових насаджень виявив:

майстер лісу
(посада)

[підпис]
(підпис)

А.О.Кудін
(ініціали та прізвище)

21 квітня

2020 року

лісничий
(лісничий(помічниклісничого))

[підпис]
(підпис)

С.М.Дмитренко
(ініціали та прізвище)

22 квітня

2020 року

Висновок інженера відділу (сектору) охорони і захисту лісу державного лісогосподарського (лісомисливського) підприємства або представника державного спеціалізованого лісозахисного підприємства щодо необхідності здійснення лісозахисних чи інших заходів з поліпшення санітарного стану лісів за результатами санітарного стану лісової ділянки: потребує роботи з проведення санітарної санітарної роботи

інженер ОЗЛ
(посада)

[підпис]
(підпис)

С.А. Настенко
(ініціали та прізвище)

23 квітня

2020 року

ПОВІДОМЛЕННЯ

про появу ознак погіршення санітарного стану лісових насаджень

Харківська

(Автономна Республіка Крим)

ДП "Зміївський лісгосп"

(найменування власника лісів, постійного лісокористувача)

Лісництво Чемурівське урочище _____ квартал № 89

виділ № 1 ділянка № 2 площа 1,0 гектарів

Таксаційна характеристика насадження

Склад 10С3, вік 70 років, бонітет 1А, середній діаметр 26 сантиметрів, середня висота 24 метрів, повнота 0,65, тип лісу А2С, рельєф рівнинний, експозиція _____, ґрунт пісчаний, підріст _____, підлісок _____

Вид пошкодження насадження (лісова пожежа, буревій, сніголам, обледеніння, відмирання та всихання дерев, захаращеність, об'їдання шкідниками хвої/листя, наявність гусені, масовий літ метеликів, відлущення кори на стовбурах та інші ознаки, не характерні для нормального стану дерев) Коронева губка


Ступінь пошкодження, урадження: сильний
(поодинокі, слабке, середнє, сильне)

Вид розподілу пошкоджених дерев: груповий
(поодинокий, груповий, куртинний)

Обсяг ушкодженої деревини на 1 гектарі (окомірно) 195 куб. метрів, у тому числі сухостійної 29 куб. метрів.

Ознаки погіршення стану лісових насаджень виявив:

майстер лісу
(посада)

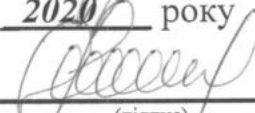

(підпис)

А.О.Кудін
(ініціали та прізвище)

21 квітня

2020 року

лісничий
(лісничий(помічниклісничого))


(підпис)

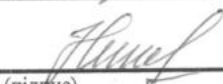
С.М.Дмитренко
(ініціали та прізвище)

22 квітня

2020 року

Висновок інженера відділу (сектору) охорони і захисту лісу державного лісгосподарського (лісомисливського) підприємства або представника державного спеціалізованого лісозахисного підприємства щодо необхідності здійснення лісозахисних чи інших заходів з поліпшення санітарного стану лісів за результатами санітарного стану лісової ділянки: необхідно розробити і впровадити санітарно-захисні заходи

інженер ОЗЛ
(посада)


(підпис)

С.А.Настенко
(ініціали та прізвище)

23 квітня

2020 року

ПОВІДОМЛЕННЯ

про появу ознак погіршення санітарного стану лісових насаджень

Харківська

(Автономна Республіка Крим)

ДП "Зміївський лісгосп"

(найменування власника лісів, постійного лісокористувача)

Лісництво Чемурівське урочище - квартал № 108

виділ № 2 ділянка № 2 площа 2,5 гектарів

Таксаційна характеристика насадження

Склад 9ДЗІКЛГ+БРС+ЯЗ+ЛПД, вік 80/80 років, бонітет 2, середній діаметр 32/24 сантиметрів, середня висота 24/23 метрів, повнота 0,60, тип лісу Д2КЛД, рельєф рівнинний, експозиція -, ґрунт пісчаний, підріст -, підлісок -

Вид пошкодження насадження (лісова пожежа, буревій, сніголам, обледеніння, відмирання та всихання дерев, захаращеність, об'їдання шкідниками хвої/листя, наявність гусені, масовий літ метеликів, відлущення кори на стовбурах та інші ознаки, не характерні для нормального стану дерев) стовб та кор гнилі, опеньок осінній

Ступінь пошкодження, урадження: сильний
(поодинокі, слабке, середнє, сильне)

Вид розподілу пошкоджених дерев: груповий
(поодинокий, груповий, куртинний)

Обсяг ушкодженої деревини на 1 гектарі (окомірно) 86 куб. метрів, у тому числі сухостійної 13 куб. метрів.

Ознаки погіршення стану лісових насаджень виявив:

майстер лісу [посада] [підпис] С.І.Олейніков
(посада) (підпис) (ініціали та прізвище)

05 травня 2020 року
лісничий [лісничий(помічниклісничого)] [підпис] С.М.Дмитренко
(лісничий(помічниклісничого)) (підпис) (ініціали та прізвище)

06 травня 2020 року

Висновок інженера відділу (сектору) охорони і захисту лісу державного лісгосподарського (лісомисливського) підприємства або представника державного спеціалізованого лісозахисного підприємства щодо необхідності здійснення лісозахисних чи інших заходів з поліпшення санітарного стану лісів за результатами санітарного стану лісової ділянки: розробити заходи з лісозахисту лісової ділянки

інженер ОЗЛ [посада] [підпис] С.А.Настенко
(посада) (підпис) (ініціали та прізвище)

07 травня 2020 року

ПОВІДОМЛЕННЯ

про появу ознак погіршення санітарного стану лісових насаджень

Харківська

(Автономна Республіка Крим)

ДП "Зміївський лісгосп"

(найменування власника лісів, постійного лісокористувача)

Лісництво Чемужівське урочище - квартал № 112

виділ № 8 ділянка № 2 площа 2,6 гектарів

Таксаційна характеристика насадження

Склад 8ДЗ2ЯЗ/10КЛГ, вік 79/40 років, бонітет 2, середній діаметр 32/26/12 сантиметрів, середня висота 24/25/12 метрів, повнота 0,30/0,30, тип лісу Д2КЛД, рельєф рівнинний, експозиція -, ґрунт пісчаний, підріст -, підлісок -

Вид пошкодження насадження (лісова пожежа, буревій, сніголам, обледеніння, відмирання та всихання дерев, захаращеність, об'їдання шкідниками хвої/листя, наявність гусені, масовий літ метеликів, відлущення кори на стовбурах та інші ознаки, не характерні для нормального стану дерев) стовб та кор гнилі, опеньок осінній

Ступінь пошкодження, урадження: сильний
(поодинокі, слабке, середнє, сильне)

Вид розподілу пошкоджених дерев: груповий
(поодинокий, груповий, куртинний)

Обсяг ушкодженої деревини на 1 гектарі (окомірно) 90 куб. метрів, у тому числі сухостійної 14 куб. метрів.

Ознаки погіршення стану лісових насаджень виявив:

майстер лісу Немц О.О.Ніколенко
(посада) (підпис) (ініціали та прізвище)

05 травня 2020 року
лісничий С.М.Дмитренко
(лісничий(помічниклісничого)) (підпис) (ініціали та прізвище)

06 травня 2020 року

Висновок інженера відділу (сектору) охорони і захисту лісу державного лісогосподарського (лісомисливського) підприємства або представника державного спеціалізованого лісозахисного підприємства щодо необхідності здійснення лісозахисних чи інших заходів з поліпшення санітарного стану лісів за результатами санітарного стану лісової ділянки: рекомендується проведення суцільної санітарної рубки

інженер ОЗЛ Настенко С.А.Настенко
(посада) (підпис) (ініціали та прізвище)

07 травня 2020 року

ПОВІДОМЛЕННЯ

про появу ознак погіршення санітарного стану лісових насаджень

Харківська

(Автономна Республіка Крим)

ДП "Зміївський лісгосп"

(найменування власника лісів, постійного лісокористувача)

Лісництво Чемужівське урочище - квартал № 22

виділ № 2 ділянка № - площа 13,5 гектарів

Таксаційна характеристика насадження

Склад 10СЗ+ДЗ, вік 70 років, бонітет 1А, середній діаметр 28 сантиметрів, середня висота 24 метрів, повнота 0,70, тип лісу В2ДС, рельєф рівнинний, експозиція -, ґрунт пісчаний, підріст -, підлісок -.

Вид пошкодження насадження (лісова пожежа, буревій, сніголам, обледеніння, відмирання та всихання дерев, захаращеність, об'їдання шкідниками хвої/листя, наявність гусені, масовий літ метеликів, відлущення кори на стовбурах та інші ознаки, не характерні для нормального стану дерев) Коронева/соснова губка

Ступінь пошкодження, урадження: середня
(поодиночке, слабке, середнє, сильне)

Вид розподілу пошкоджених дерев: груповий/куртинний
(поодинокий, груповий, куртинний)

Обсяг ушкодженої деревини на 1 гектарі (окомірно) 8 куб. метрів, у тому числі сухостійної 1,2 куб. метрів.

Ознаки погіршення стану лісових насаджень виявив:

майстер лісу Ю.ВТкачов
(посада) (підпис) (ініціали та прізвище)

02 березня 2020 року

лісничий С.М.Дмитренко
(лісничий(помічниклісничого)) (підпис) (ініціали та прізвище)

03 березня 2020 року

Висновок інженера відділу (сектору) охорони і захисту лісу державного лісгосподарського (лісомисливського) підприємства або представника державного спеціалізованого лісозахисного підприємства щодо необхідності здійснення лісозахисних чи інших заходів з поліпшення санітарного стану лісів за результатами санітарного стану лісової ділянки: раціональноробочо об'єднати лісничий санітарної ділянки

інженер ОЗЛ С.А.Настенко
(посада) (підпис) (ініціали та прізвище)

04 березня 2020 року

ПОВІДОМЛЕННЯ

про появу ознак погіршення санітарного стану лісових насаджень

Харківська

(Автономна Республіка Крим)

ДП "Зміївський лісгосп"

(найменування власника лісів, постійного лісокористувача)

Лісництво Чемужівське урочище - квартал № 23

відділ № 11 ділянка № - площа 0,5 гектарів

Таксаційна характеристика насадження

Склад 10С3, вік 80 років, бонітет 1, середній діаметр 24 сантиметрів, середня висота 22 метрів, повнота 0,50, тип лісу В2ДС, рельєф рівнинний, експозиція -, ґрунт пісчаний, підріст -, підлісок -.

Вид пошкодження насадження (лісова пожежа, буревій, сніголам, обледеніння, відмирання та всихання дерев, захаращеність, об'їдання шкідниками хвої/листя, наявність гусені, масовий літ метеликів, відлущення кори на стовбурах та інші ознаки, не характерні для нормального стану дерев) Коронева/соснова губка

Ступінь пошкодження, урадження: середня
(поодинокі, слабке, середнє, сильне)

Вид розподілу пошкоджених дерев: груповий/куртинний
(поодинокий, груповий, куртинний)

Обсяг ушкодженої деревини на 1 гектарі (окомірно) 82 куб. метрів, у тому числі сухостійної 12,3 куб. метрів.

Ознаки погіршення стану лісових насаджень виявив:

майстер лісу
(посада)

[підпис]
(підпис)

Ю.ВТкачов
(ініціали та прізвище)

02 березня

2020 року

лісничий
(лісничий(помічниклісничого))

[підпис]
(підпис)

С.М.Дмитренко
(ініціали та прізвище)

03 березня

2020 року

Висновок інженера відділу (сектору) охорони і захисту лісу державного лісогосподарського (лісомисливського) підприємства або представника державного спеціалізованого лісозахисного підприємства щодо необхідності здійснення лісозахисних чи інших заходів з поліпшення санітарного стану лісів за результатами санітарного стану лісової ділянки: неможливо було встановити наявності ознак погіршення стану лісових насаджень

інженер ОЗЛ
(посада)

[підпис]
(підпис)

С.А.Настенко
(ініціали та прізвище)

04 березня

2020 року

ПОВІДОМЛЕННЯ

про появу ознак погіршення санітарного стану лісових насаджень

Харківська

(Автономна Республіка Крим)

ДП "Зміївський лісгосп"

(найменування власника лісів, постійного лісокористувача)

Лісництво Чемужівське урочище _____ квартал № 23

виділ № 12 ділянка № _____ площа 0,6 гектарів

Таксаційна характеристика насадження

Склад 7СЗБП+ДЗ+ОС, вік 69 років, бонітет 1, середній діаметр 22/20 сантиметрів, середня висота 21/20 метрів, повнота 0,70, тип лісу В2ДС, рельєф рівнинний, експозиція _____, ґрунт пісчаний, підріст _____, підлісок _____

Вид пошкодження насадження (лісова пожежа, буревій, сніголам, обледеніння, відмирання та всихання дерев, захаращеність, об'їдання шкідниками хвої/листя, наявність гусені, масовий літ метеликів, відлущення кори на стовбурах та інші ознаки, не характерні для нормального стану дерев) Коронева/ соснова губка

Ступінь пошкодження, урадження: середня
(поодиночке, слабке, середнє, сильне)

Вид розподілу пошкоджених дерев: груповий/куртинний
(поодинокий, груповий, куртинний)

Обсяг ушкодженої деревини на 1 гектарі (окомірно) 40 куб. метрів, у тому числі сухостійної 6 куб. метрів.

Ознаки погіршення стану лісових насаджень виявив:

майстер лісу
(посада)

[підпис]
(підпис)

Ю.ВТкачов
(ініціали та прізвище)

02 березня 2020 року

лісничий
(лісничий(помічниклісничого))

[підпис]
(підпис)

С.М.Дмитренко
(ініціали та прізвище)

03 березня 2020 року

Висновок інженера відділу (сектору) охорони і захисту лісу державного лісгосподарського (лісомисливського) підприємства або представника державного спеціалізованого лісозахисного підприємства щодо необхідності здійснення лісозахисних чи інших заходів з поліпшення санітарного стану лісів за результатами санітарного стану лісової ділянки: невисмірковано вживати гідродію самімерної кучка

інженер ОЗЛ
(посада)

[підпис]
(підпис)

С.А. Настенко
(ініціали та прізвище)

04 березня 2020 року

ПОВІДОМЛЕННЯ

про появу ознак погіршення санітарного стану лісових насаджень

Харківська

(Автономна Республіка Крим)

ДП "Зміївський лісгосп"

(найменування власника лісів, постійного лісокористувача)

Лісництво Чемужівське урочище - квартал № 26

виділ № 7 ділянка № - площа 3,8 гектарів

Таксаційна характеристика насадження

Склад 10СЗ+ДЗ+ОС, вік 70 років, бонітет 1, середній діаметр 22 сантиметрів, середня висота 21 метрів, повнота 0,90, тип лісу В2ДС, рельєф рівнинний, експозиція -, ґрунт пісчаний, підріст -, підлісок -.

Вид пошкодження насадження (лісова пожежа, буревій, сніголам, обледеніння, відмирання та всихання дерев, захаращеність, об'їдання шкідниками хвої/листя, наявність гусені, масовий літ метеликів, відлущення кори на стовбурах та інші ознаки, не характерні для нормального стану дерев) Коронева/соснова губка

Ступінь пошкодження, урадження: середня
(поодинокі, слабке, середнє, сильне)

Вид розподілу пошкоджених дерев: груповий/куртинний
(поодинокий, груповий, куртинний)

Обсяг ушкодженої деревини на 1 гектарі (окомірно) 40 куб. метрів, у тому числі сухостійної 6 куб. метрів.

Ознаки погіршення стану лісових насаджень виявив:

майстер лісу (посада) [підпис] О.Н.Маковецкий (ініціали та прізвище)

02 березня 2020 року

лісничий (лісничий(помічниклісничого)) [підпис] С.М.Дмитренко (ініціали та прізвище)

03 березня 2020 року

Висновок інженера відділу (сектору) охорони і захисту лісу державного лісгосподарського (лісомисливського) підприємства або представника державного спеціалізованого лісозахисного підприємства щодо необхідності здійснення лісозахисних чи інших заходів з поліпшення санітарного стану лісів за результатами санітарного стану лісової ділянки: неможливо через відсутність необхідної санітарної мережі

інженер ОЗЛ (посада) [підпис] С.А.Настенко (ініціали та прізвище)

04 березня 2020 року

ПОВІДОМЛЕННЯ

про появу ознак погіршення санітарного стану лісових насаджень

Харківська

(Автономна Республіка Крим)

ДП "Зміївський лісгосп"

(найменування власника лісів, постійного лісокористувача)

Лісництво Чемурівське урочище - квартал № 30

виділ № 8 ділянка № - площа 3,2 гектарів

Таксаційна характеристика насадження

Склад 8СЗ(90)2СЗ(70), вік 90/70 років, бонітет 1, середній діаметр 36/22 сантиметрів, середня висота 25/19 метрів, повнота 0,50, тип лісу В2ДС, рельєф рівнинний, експозиція -, ґрунт пісчаний, підріст -, підлісок -

Вид пошкодження насадження (лісова пожежа, буревій, сніголам, обледеніння, відмирання та всихання дерев, захаращеність, об'їдання шкідниками хвої/листя, наявність гусені, масовий літ метеликів, відлущення кори на стовбурах та інші ознаки, не характерні для нормального стану дерев) Коронева/соснова губка

Ступінь пошкодження, урадження: середня
(поодиноке, слабке, середнє, сильне)

Вид розподілу пошкоджених дерев: груповий/куртинний
(поодинокий, груповий, куртинний)

Обсяг ушкодженої деревини на 1 гектарі (окомірно) 82 куб. метрів, у тому числі сухостійної 12,3 куб. метрів.

Ознаки погіршення стану лісових насаджень виявив:

майстер лісу Гирман Р.С.Гирман
(посада) (підпис) (ініціали та прізвище)

02 березня 2020 року
лісничий Дмитренко С.М.Дмитренко
(лісничий(помічниклісничого)) (підпис) (ініціали та прізвище)

03 березня 2020 року

Висновок інженера відділу (сектору) охорони і захисту лісу державного лісгосподарського (лісомисливського) підприємства або представника державного спеціалізованого лісозахисного підприємства щодо необхідності здійснення лісозахисних чи інших заходів з поліпшення санітарного стану лісів за результатами санітарного стану лісової ділянки: розширення меж захисної смуги лісової ділянки

інженер ОЗЛ Настенко С.А. Настенко
(посада) (підпис) (ініціали та прізвище)

04 березня 2020 року

ПОВІДОМЛЕННЯ

про появу ознак погіршення санітарного стану лісових насаджень

Харківська

(Автономна Республіка Крим)

ДП "Зміївський лісгосп"

(найменування власника лісів, постійного лісокористувача)

Лісництво Чемужівське урочище - квартал № 33

виділ № 2 ділянка № - площа 5,0 гектарів

Таксаційна характеристика насадження

Склад 10СЗ, вік 95 років, бонітет 1, середній діаметр 30 сантиметрів, середня висота 25 метрів, повнота 0,60, тип лісу В2ДС, рельєф рівнинний, експозиція -, ґрунт пісчаний, підріст -, підлісок -.

Вид пошкодження насадження (лісова пожежа, буревій, сніголам, обледеніння, відмирання та всихання дерев, захаращеність, об'їдання шкідниками хвої/листя, наявність гусені, масовий літ метеликів, відлущення кори на стовбурах та інші ознаки, не характерні для нормального стану дерев) Коронева/соснова губка

Ступінь пошкодження, ураження: середня
(поодинокі, слабке, середнє, сильне)

Вид розподілу пошкоджених дерев: груповий/куртинний
(поодинокий, груповий, куртинний)

Обсяг ушкодженої деревини на 1 гектарі (окомірно) 47 куб. метрів, у тому числі сухостійної 6,3 куб. метрів.

Ознаки погіршення стану лісових насаджень виявив:

майстер лісу

(посада)

Наш

(підпис)

О.О.Ніколенко

(ініціали та прізвище)

05 березня

2020 року

лісничий

(лісничий(помічниклісничого)

С.М.Дмитренко

(підпис)

С.М.Дмитренко

(ініціали та прізвище)

06 березня

2020 року

Висновок інженера відділу (сектору) охорони і захисту лісу державного лісогосподарського (лісомисливського) підприємства або представника державного спеціалізованого лісозахисного підприємства щодо необхідності здійснення лісозахисних чи інших заходів з поліпшення санітарного стану лісів за результатами санітарного стану лісової ділянки: рекомендується проведення ліквідації санітарної рубки

інженер ОЗЛ

(посада)

С.А.Настенко

(підпис)

С.А.Настенко

(ініціали та прізвище)

09 березня

2020 року

ПОВІДОМЛЕННЯ

про появу ознак погіршення санітарного стану лісових насаджень

Харківська

(Автономна Республіка Крим)

ДП "Зміївський лісгосп"

(найменування власника лісів, постійного лісокористувача)

Лісництво Чемурівське урочище _____ - _____ квартал № 34

виділ № 11 ділянка № _____ - _____ площа 13,7 гектарів

Таксаційна характеристика насадження

Склад 10СЗ, вік 95 років, бонітет 2, середній діаметр 30 сантиметрів, середня висота 25 метрів, повнота 0,60, тип лісу А2С, рельєф рівнинний, експозиція _____, ґрунт пісчаний, підріст _____, підлісок _____.

Вид пошкодження насадження (лісова пожежа, буревій, сніголам, обледеніння, відмирання та всихання дерев, захаращеність, об'їдання шкідниками хвої/листя, наявність гусені, масовий літ метеликів, відлущення кори на стовбурах та інші ознаки, не характерні для нормального стану дерев) Коронева/ соснова губка

Ступінь пошкодження, урадження: середня
(поодинокі, слабке, середнє, сильне)

Вид розподілу пошкоджених дерев: груповий/куртинний
(поодинокий, груповий, куртинний)

Обсяг ушкодженої деревини на 1 гектарі (окомірно) 27 куб. метрів, у тому числі сухостійної 4,05 куб. метрів.

Ознаки погіршення стану лісових насаджень виявив:

майстер лісу _____ О.О.Ніколенко
(посада) (підпис) (ініціали та прізвище)

05 березня 2020 року

лісничий _____ С.М.Дмитренко
(лісничий(помічниклісничого) (підпис) (ініціали та прізвище)

06 березня 2020 року

Висновок інженера відділу (сектору) охорони і захисту лісу державного лісгосподарського (лісомисливського) підприємства або представника державного спеціалізованого лісозахисного підприємства щодо необхідності здійснення лісозахисних чи інших заходів з поліпшення санітарного стану лісів за результатами санітарного стану лісової ділянки: неможливо через арбітрність надрукованої соціальної мережі

інженер ОЗЛ _____ С.А.Настенко
(посада) (підпис) (ініціали та прізвище)

09 березня 2020 року

ПОВІДОМЛЕННЯ

про появу ознак погіршення санітарного стану лісових насаджень

Харківська

(Автономна Республіка Крим)

ДП "Зміївський лісгосп"

(найменування власника лісів, постійного лісокористувача)

Лісництво Чемужівське урочище - квартал № 37

виділ № 9 ділянка № - площа 0,7 гектарів

Таксаційна характеристика насадження

Склад 10СЗ+БП, вік 80 років, бонітет 1, середній діаметр 24 сантиметрів, середня висота 22 метрів, повнота 0,70, тип лісу В2ДС, рельєф рівнинний, експозиція -, ґрунт пісчаний, підріст -, підлісок -.

Вид пошкодження насадження (лісова пожежа, буревій, сніголам, обледеніння, відмирання та всихання дерев, захаращеність, об'їдання шкідниками хвої/листя, наявність гусені, масовий літ метеликів, відлущення кори на стовбурах та інші ознаки, не характерні для нормального стану дерев) Коронева/ соснова губка

Ступінь пошкодження, урадження: середня
(поодинокі, слабке, середнє, сильне)

Вид розподілу пошкоджених дерев: груповий/куртиний
(поодинокий, груповий, куртиний)

Обсяг ушкодженої деревини на 1 гектарі (окомірно) 109 куб. метрів, у тому числі сухостійної 16,4 куб. метрів.

Ознаки погіршення стану лісових насаджень виявив:

майстер лісу
(посада)

[підпис]
(підпис)

Ю.В.Ткачов
(ініціали та прізвище)

05 березня 2020 року

лісничий
(лісничий(помічниклісничого))

[підпис]
(підпис)

С.М.Дмитренко
(ініціали та прізвище)

06 березня 2020 року

Висновок інженера відділу (сектору) охорони і захисту лісу державного лісогосподарського (лісомисливського) підприємства або представника державного спеціалізованого лісозахисного підприємства щодо необхідності здійснення лісозахисних чи інших заходів з поліпшення санітарного стану лісів за результатами санітарного стану лісової ділянки: необхідно здійснити санітарної рубки

інженер ОЗЛ
(посада)

[підпис]
(підпис)

С.А.Настенко
(ініціали та прізвище)

09 березня 2020 року

ПОВІДОМЛЕННЯ

про появу ознак погіршення санітарного стану лісових насаджень

Харківська

(Автономна Республіка Крим)

ДП "Зміївський лісгосп"

(найменування власника лісів, постійного лісокористувача)

Лісництво Чемужівське урочище - квартал № 38

виділ № 2 ділянка № - площа 2,7 гектарів

Таксаційна характеристика насадження

Склад 7СЗЗДЗ+ОС+БП, вік 69/69 років, бонітет 1А, середній діаметр 30/32 сантиметрів, середня висота 24/22 метрів, повнота 0,60, тип лісу В2ДС, рельєф рівнинний, експозиція -, ґрунт пісчаний, підріст -, підлісок -

Вид пошкодження насадження (лісова пожежа, буревій, сніголам, обледеніння, відмирання та всихання дерев, захаращеність, об'їдання шкідниками хвої/листя, наявність гусені, масовий літ метеликів, відлущення кори на стовбурах та інші ознаки, не характерні для нормального стану дерев) Коронева/ соснова губка

Ступінь пошкодження, урадження: середня
(поодинокі, слабке, середнє, сильне)

Вид розподілу пошкоджених дерев: груповий/куртинний
(поодинокий, груповий, куртинний)

Обсяг ушкодженої деревини на 1 гектарі (окомірно) 22 куб. метрів, у тому числі сухостійної 3,3 куб. метрів.

Ознаки погіршення стану лісових насаджень виявив:

майстер лісу

(посада)

(підпис)

Ю.В.Ткачов

(ініціали та прізвище)

05

березня

2020

року

лісничий

(лісничий(помічниклісничого)

(підпис)

С.М.Дмитренко

(ініціали та прізвище)

06

березня

2020

року

Висновок інженера відділу (сектору) охорони і захисту лісу державного лісгосподарського (лісомисливського) підприємства або представника державного спеціалізованого лісозахисного підприємства щодо необхідності здійснення лісозахисних чи інших заходів з поліпшення санітарного стану лісів за результатами санітарного стану лісової ділянки: необхідно здійснити вибіркову санітарну рубку

інженер ОЗЛ

(посада)

(підпис)

С.А.Настенко

(ініціали та прізвище)

09

березня

2020

року