

ПОВІДОМЛЕННЯ
про появу ознак погіршення санітарного стану лісових насаджень

Харківська

(Автономна Республіка Крим, область)

ДП «Зміївське лісове господарство»

(найменування власника лісів, постійного лісокористувача)

Лісництво Таранівське урочище — квартал № 14 виділ № 10 ділянка № 3 площа 3,0 гектарів

Таксаційна характеристика насаджень

Склад 10Сзк, вік 73 років, бонітет 1Б, середній діаметр 32 сантиметрів, середня висота 30 метрів, повнота 0,7, тип лісу С2ПД, рельєф рівнинний, експозиція -, ґрунт супісок, підріст -, підлісок -.

Лісопатологічна характеристика насаджень

Вид пошкодження насаджень (лісова пожежа, буревій, сніголам, обледеніння, відмирання та всихання дерев, захаращеність, об'їдання шкідниками хвої/листя, наявність гусені, масовий літ метеликів, опадання хвої/листя, відлущення кори на стовбурах та інші ознаки, не характерні для нормального стану дерев) коренева губка

Ступінь пошкодження, ураження: сильне
(поодиноке, слабке, середнє, сильне)

Вид розподілу пошкоджених дерев: куртинний
(поодинокий, груповий, куртинний)

Обсяг ушкодженої деревини на 1 гектарі (окомірно) 238 куб. метрів, у тому числі сухостійної 79,0 куб. метрів

Ознаки погіршення стану лісових насаджень виявив:

майстер лісу [підпис] Є.В. Гопаненко
(посада) (підпис) (ініціали та прізвище)
02 03 20 20 року

лісничий [підпис] О.В. Миргород
(лісничий (помічник лісничого)) (підпис) (ініціали та прізвище)
03 03 20 20 року

Висновок інженера відділу (сектору) охорони і захисту лісу державного лісогосподарського (лісомисливського) підприємства або представника державного спеціалізованого лісозахисного підприємства щодо необхідності здійснення лісозахисних чи інших заходів з поліпшення санітарного стану лісів за результатами огляду санітарного стану лісової ділянки: рекомендовано проведення суцільної санітарної рубки

інженер ОЗЛ [підпис] С.А. Настенко
(посада) (підпис) (ініціали та прізвище)
04 03 2020 року

ПОВІДОМЛЕННЯ
про появу ознак погіршення санітарного стану лісових насаджень

Харківська

(Автономна Республіка Крим, область)

ДП «Зміївське лісове господарство»

(найменування власника лісів, постійного лісокористувача)

Лісництво Таранівське урочище — квартал № 25 виділ № 10 ділянка № 1 площа 3,0 гектарів

Таксаційна характеристика насадження

Склад 10Дз, вік 95 років, бонітет 2, середній діаметр 30 сантиметрів, середня висота 24 метрів, повнота 0,6, тип лісу ДІКЛД, рельєф рівнинний, експозиція -, ґрунт суглинок, підріст -, підлісок -.

Лісопатологічна характеристика насадження

Вид пошкодження насадження (лісова пожежа, буревій, сніголам, обледеніння, відмирання та всихання дерев, захаращеність, об'їдання шкідниками хвої/листя, наявність гусені, масовий літ метеликів, опадання хвої/листя, відлущення кори на стовбурах та інші ознаки, не характерні для нормального стану дерев) Стовбурові та кореневі гнилі опеньок, ос.

Ступінь пошкодження, ураження: сильне
(поодинокі, слабке, середнє, сильне)

Вид розподілу пошкоджених дерев: груповий
(поодинокий, груповий, куртинний)

Обсяг ушкодженої деревини на 1 гектарі (окомірно) 99,0 куб. метрів, у тому числі сухостійної 10,0 куб. метрів

Ознаки погіршення стану лісових насаджень виявив:

майстер лісу (посада) — (підпис) О.О. Караван (ініціали та прізвище)
05 05 20 20 року

лісничий (лісничий (помічник лісничого)) — (підпис) О.В. Миргород (ініціали та прізвище)
06 05 20 20 року

Висновок інженера відділу (сектору) охорони і захисту лісу державного лісогосподарського (лісомисливського) підприємства або представника державного спеціалізованого лісозахисного підприємства щодо необхідності здійснення лісозахисних чи інших заходів з поліпшення санітарного стану лісів за результатами огляду санітарного стану лісової ділянки: рекомендовано проведення суцільної санітарної рубки

інженер ОЗЛ (посада) — (підпис) С.А. Настенко (ініціали та прізвище)
07 05 2020 року

ПОВІДОМЛЕННЯ
про появу ознак погіршення санітарного стану лісових насаджень

Харківська

(Автономна Республіка Крим, область)

ДП «Зміївське лісове господарство»

(найменування власника лісів, постійного лісокористувача)

Лісництво Таранівське урочище Г квартал № 37 виділ № 2 ділянка № 3 площа 3,0 гектарів

Таксаційна характеристика насадження

Склад 10Дз, вік 105 років, бонітет 2, середній діаметр 30 сантиметрів, середня висота 24 метрів, повнота 0,6, тип лісу ДІКЛД, рельєф рівнинний, експозиція -, ґрунт суглинок, підріст -, підлісок -.

Лісопатологічна характеристика насадження

Вид пошкодження насадження (лісова пожежа, буревій, сніголам, обледеніння, відмирання та всихання дерев, захаращеність, об'їдання шкідниками хвої/листя, наявність гусені, масовий літ метеликів, опадання хвої/листя, відлущення кори на стовбурах та інші ознаки, не характерні для нормального стану дерев) Стовбурові та кореневі гнилі
впеченок а.

Ступінь пошкодження, ураження: сильне
(поодиноке, слабе, середне, сильне)

Вид розподілу пошкоджених дерев: груповий
(поодинокий, груповий, куртинний)

Обсяг ушкодженої деревини на 1 гектарі (окомірно) 127,0 куб. метрів, у тому числі сухостійної 40,0 куб. метрів

Ознаки погіршення стану лісових насаджень виявив:

майстер лісу
(посада) [підпис] Є.В. Гопаненко.
(ініціали та прізвище)
05 05 20 20 року

лісничий
(лісничий (помічник лісничого)) [підпис] О.В. Миргород
(ініціали та прізвище)
06 05 20 20 року

Висновок інженера відділу (сектору) охорони і захисту лісу державного лісогосподарського (лісомисливського) підприємства або представника державного спеціалізованого лісозахисного підприємства щодо необхідності здійснення лісозахисних чи інших заходів з поліпшення санітарного стану лісів за результатами огляду санітарного стану лісової ділянки: рекомендовано проведення суцільної санітарної рубки

інженер ОЗЛ
(посада) [підпис] С.А. Настенко
(ініціали та прізвище)
07 05 2020 року

ПОВІДОМЛЕННЯ
про появу ознак погіршення санітарного стану лісових насаджень

Харківська

(Автономна Республіка Крим, область)

ДП «Зміївське лісове господарство»

(найменування власника лісів, постійного лісокористувача)

Лісництво Таранівське урочище _____ квартал № 54 виділ № 7 ділянка № 2 площа 3,0 гектарів

Таксаційна характеристика насадження

Склад 10Дз+Яз, вік 105 років, бонітет 2, середній діаметр 32 сантиметрів, середня висота 23 метрів, повнота 0,7, тип лісу ДІКЛД, рельєф рівнинний, експозиція -, ґрунт суглинок, підріст -, підлісок -.

Лісопатологічна характеристика насадження

Вид пошкодження насадження (лісова пожежа, буревій, сніголам, обледеніння, відмирання та всихання дерев, захаращеність, об'їдання шкідниками хвої/листя, наявність гусені, масовий літ метеликів, опадання хвої/листя, відлущення кори на стовбурах та інші ознаки, не характерні для нормального стану дерев) Стовбурові та кореневі гнилі опеньок ос.

Ступінь пошкодження, ураження: сильне
(поодинокі, слабке, середнє, сильне)

Вид розподілу пошкоджених дерев: груповий
(поодинокий, груповий, куртинний)

Обсяг ушкодженої деревини на 1 гектарі (окомірно) 156,0 куб. метрів, у тому числі сухостійної 20,0 куб. метрів

Ознаки погіршення стану лісових насаджень виявив:

майстер лісу _____ А.В. Фролов
(посада) _____ (підпис) (ініціали та прізвище)
05 05 20 20 року

лісничий _____ О.В. Миргород
(лісничий (помічник лісничого)) _____ (підпис) (ініціали та прізвище)
06 05 20 20 року

Висновок інженера відділу (сектору) охорони і захисту лісу державного лісогосподарського (лісомисливського) підприємства або представника державного спеціалізованого лісозахисного підприємства щодо необхідності здійснення лісозахисних чи інших заходів з поліпшення санітарного стану лісів за результатами огляду санітарного стану лісової ділянки: рекомендовано проведення суцільної санітарної рубки

інженер ОЗЛ _____ С.А. Настенко
(посада) _____ (підпис) (ініціали та прізвище)
07 05 2020 року

ПОВІДОМЛЕННЯ
про появу ознак погіршення санітарного стану лісових насаджень

Харківська

(Автономна Республіка Крим, область)

ДП «Зміївське лісове господарство»

(найменування власника лісів, постійного лісокористувача)

Лісництво Таранівське урочище — квартал № 61 виділ № 1 ділянка № 1 площа 3,0 гектарів

Таксаційна характеристика насадження

Склад 7ДзЗЯз, вік 100 років, бонітет 2, середній діаметр 30/32 сантиметрів, середня висота 24/26 метрів, повнота 0,7, тип лісу ДІКЛД, рельєф рівнинний, експозиція -, ґрунт суглинок, підріст -, підлісок -.

Лісопатологічна характеристика насадження

Вид пошкодження насадження (лісова пожежа, буревій, сніголам, обледеніння, відмирання та всихання дерев, захаращеність, об'їдання шкідниками хвої/листя, наявність гусені, масовий літ метеликів, опадання хвої/листя, відлущення кори на стовбурах та інші ознаки, не характерні для нормального стану дерев) Стовбурові та кореневі гнилі
опеньки

Ступінь пошкодження, ураження: сильне
(поодинокі, слабке, середнє, сильне)

Вид розподілу пошкоджених дерев: груповий
(поодинокий, груповий, куртинний)

Обсяг ушкодженої деревини на 1 гектарі (окомірно) 178,0 куб. метрів, у тому числі сухостійної 25,0 куб. метрів

Ознаки погіршення стану лісових насаджень виявив:

майстер лісу
(посада) — (підпис) С.М. Томах
(ініціали та прізвище)
05 05 20 20 року

лісничий
(лісничий (помічник лісничого)) — (підпис) О.В. Миргород
(ініціали та прізвище)
06 05 20 20 року

Висновок інженера відділу (сектору) охорони і захисту лісу державного лісогосподарського (лісомисливського) підприємства або представника державного спеціалізованого лісозахисного підприємства щодо необхідності здійснення лісозахисних чи інших заходів з поліпшення санітарного стану лісів за результатами огляду санітарного стану лісової ділянки: рекомендовано проведення суцільної санітарної рубки

інженер ОЗЛ
(посада) — (підпис) С.А. Настенко
(ініціали та прізвище)
07 05 2020 року

ПОВІДОМЛЕННЯ
про появу ознак погіршення санітарного стану лісових насаджень

Харківська

(Автономна Республіка Крим, область)

ДП «Зміївське лісове господарство»

(найменування власника лісів, постійного лісокористувача)

Лісництво Таранівське урочище — квартал № 5 виділ № 9 ділянка № — площа 9,1 гектарів

Таксаційна характеристика насадження

Склад 9Сз1Бп+ЛПд+Ос, вік 65 років, бонітет 1Б, середній діаметр 32/28 сантиметрів, середня висота 26/24 метрів, повнота 0,6, тип лісу В2ДС, рельєф рівнинний, експозиція —, ґрунт суглинок, підріст —, підлісок —.

Лісопатологічна характеристика насадження

Вид пошкодження насадження (лісова пожежа, буревій, сніголам, обледеніння, відмирання та всихання дерев, захаращеність, об'їдання шкідниками хвої/листя, наявність гусені, масовий літ метеликів, опадання хвої/листя, відлущення кори на стовбурах та інші ознаки, не характерні для нормального стану дерев) коренева губка

Ступінь пошкодження, ураження: середнє
(поодинокі, слабке, середнє, сильне)

Вид розподілу пошкоджених дерев: куртинний
(поодинокий, груповий, куртинний)

Обсяг ушкодженої деревини на 1 гектарі (окомірно) 10,0 куб. метрів, у тому числі сухостійної 1,0 куб. метрів

Ознаки погіршення стану лісових насаджень виявив:

майстер лісу
(посада) — (підпис) О.О. Караван
(ініціали та прізвище)
04 03 20 20 року

лісничий
(лісничий (помічник лісничого)) — (підпис) О.В. Миргород
(ініціали та прізвище)
05 05 20 20 року

Висновок інженера відділу (сектору) охорони і захисту лісу державного лісогосподарського (лісомисливського) підприємства або представника державного спеціалізованого лісозахисного підприємства щодо необхідності здійснення лісозахисних чи інших заходів з поліпшення санітарного стану лісів за результатами огляду санітарного стану лісової ділянки: рекомендовано проведення вибіркової санітарної рубки

інженер ОЗЛ
(посада) — (підпис) С.А. Настенко
(ініціали та прізвище)
06 03 2020 року

ПОВІДОМЛЕННЯ
про появу ознак погіршення санітарного стану лісових насаджень

Харківська

(Автономна Республіка Крим, область)

ДП «Зміївське лісове господарство»

(найменування власника лісів, постійного лісокористувача)

Лісництво Таранівське урочище — квартал № 5 виділ № 11 ділянка № — площа 1,0 гектарів

Таксаційна характеристика насадження

Склад 10Сз, вік 70 років, бонітет 1А, середній діаметр 32 сантиметрів, середня висота 24 метрів, повнота 0,7, тип лісу В2ДС, рельєф рівнинний, експозиція —, ґрунт суглинок, підріст —, підлісок —.

Лісопатологічна характеристика насадження

Вид пошкодження насадження (лісова пожежа, буревій, сніголам, обледеніння, відмирання та всихання дерев, захаращеність, об'їдання шкідниками хвої/листя, наявність гусені, масовий літ метеликів, опадання хвої/листя, відлущення кори на стовбурах та інші ознаки, не характерні для нормального стану дерев) коренева губка

Ступінь пошкодження, ураження: середнє
(поодиноке, слабке, середнє, сильне)

Вид розподілу пошкоджених дерев: куртинний
(поодинокий, груповий, куртинний)

Обсяг ушкодженої деревини на 1 гектарі (окомірно) 19 куб. метрів, у тому числі сухостійної 1,9 куб. метрів

Ознаки погіршення стану лісових насаджень виявив:

майстер лісу — О.О. Караван
(посада) (підпис) (ініціали та прізвище)
02 03 20 20 року

лісничий — О.В. Миргород
(лісничий (помічник лісничого)) (підпис) (ініціали та прізвище)
03 03 20 20 року

Висновок інженера відділу (сектору) охорони і захисту лісу державного лісогосподарського (лісомисливського) підприємства або представника державного спеціалізованого лісозахисного підприємства щодо необхідності здійснення лісозахисних чи інших заходів з поліпшення санітарного стану лісів за результатами огляду санітарного стану лісової ділянки: рекомендовано проведення вибіркової санітарної рубки

інженер ОЗЛ — С.А. Настенко
(посада) (підпис) (ініціали та прізвище)
04 03 20 20 року

ПОВІДОМЛЕННЯ
про появу ознак погіршення санітарного стану лісових насаджень

Харківська

(Автономна Республіка Крим, область)

ДП «Зміївське лісове господарство»

(найменування власника лісів, постійного лісокористувача)

Лісництво Таранівське урочище — квартал № 5 виділ № 12 ділянка № — площа 2,8 гектарів

Таксаційна характеристика насадження

Склад 10Сз, вік 67 років, бонітет 1А, середній діаметр 28 сантиметрів, середня висота 24 метрів, повнота 0,6, тип лісу В2ДС, рельєф рівнинний, експозиція —, ґрунт суглинок, підріст —, підлісок —.

Лісопатологічна характеристика насадження

Вид пошкодження насадження (лісова пожежа, буревій, сніголам, обледеніння, відмирання та всихання дерев, захаращеність, об'їдання шкідниками хвої/листя, наявність гусені, масовий літ метеликів, опадання хвої/листя, відлущення кори на стовбурах та інші ознаки, не характерні для нормального стану дерев) коренева губка

Ступінь пошкодження, ураження: середнє
(поодиноке, слабе, середнє, сильне)

Вид розподілу пошкоджених дерев: куртинний
(поодинокий, груповий, куртинний)

Обсяг ушкодженої деревини на 1 гектарі (окомірно) 16 куб. метрів, у тому числі сухостійної 1,6 куб. метрів

Ознаки погіршення стану лісових насаджень виявив:

майстер лісу — О.О. Караван
(посада) (підпис) (ініціали та прізвище)

02 03 20 20 року

лісничий — О.В. Миргород
(лісничий (помічник лісничого)) (підпис) (ініціали та прізвище)

03 03 20 20 року

Висновок інженера відділу (сектору) охорони і захисту лісу державного лісогосподарського (лісомисливського) підприємства або представника державного спеціалізованого лісозахисного підприємства щодо необхідності здійснення лісозахисних чи інших заходів з поліпшення санітарного стану лісів за результатами огляду санітарного стану лісової ділянки: рекомендовано проведення вибіркової санітарної рубки

інженер ОЗЛ — С.А. Настенко
(посада) (підпис) (ініціали та прізвище)

04 03 20 20 року

ПОВІДОМЛЕННЯ
про появу ознак погіршення санітарного стану лісових насаджень

Харківська

(Автономна Республіка Крим, область)

ДП «Зміївське лісове господарство»

(найменування власника лісів, постійного лісокористувача)

Лісництво Таранівське урочище — квартал № 7 виділ № 6 ділянка № — площа 3,5 гектарів

Таксаційна характеристика насадження

Склад 10Дз, вік 85 років, бонітет 1, середній діаметр 26 сантиметрів, середня висота 23 метрів, повнота 0,6, тип лісу Д2КЛД, рельєф рівнинний, експозиція —, ґрунт суглинок, підріст —, підлісок —.

Лісопатологічна характеристика насадження

Вид пошкодження насадження (лісова пожежа, буревій, сніголам, обледеніння, відмирання та всихання дерев, захаращеність, об'їдання шкідниками хвої/листя, наявність гусені, масовий літ метеликів, опадання хвої/листя, відлущення кори на стовбурах та інші ознаки, не характерні для нормального стану дерев) Стовб.та кореневі гнилі

Ступінь пошкодження, ураження: середнє
(поодинокє, слабке, середнє, сильнє)

Вид розподілу пошкоджених дерев: груповий
(поодинокий, груповий, куртинний)

Обсяг ушкодженої деревини на 1 гектарі (окомірно) 13,0 куб. метрів, у тому числі сухостійної 1,3 куб. метрів

Ознаки погіршення стану лісових насаджень виявив:

майстер лісу _____ О.О. Караван
(посада) (підпис) (ініціали та прізвище)
27 04 20_20 року

лісничий _____ О.В. Миргород
(лісничий (помічник лісничого)) (підпис) (ініціали та прізвище)
28 04 20_20 року

Висновок інженера відділу (сектору) охорони і захисту лісу державного лісогосподарського (лісомисливського) підприємства або представника державного спеціалізованого лісозахисного підприємства щодо необхідності здійснення лісозахисних чи інших заходів з поліпшення санітарного стану лісів за результатами огляду санітарного стану лісової ділянки: рекомендовано проведення вибіркової санітарної рубки

інженер ОЗЛ _____ С.А. Настенко
(посада) (підпис) (ініціали та прізвище)
29 04 2020 року

ПОВІДОМЛЕННЯ
про появу ознак погіршення санітарного стану лісових насаджень

Харківська

(Автономна Республіка Крим, область)

ДП «Зміївське лісове господарство»

(найменування власника лісів, постійного лісокористувача)

Лісництво Таранівське урочище — квартал № 8 виділ № 23 ділянка № — площа 19,9 гектарів

Таксаційна характеристика насадження

Склад 9Дз1ЛПд, вік 100 років, бонітет 2, середній діаметр 32/30 сантиметрів, середня висота 23/24 метрів, повнота 0,6, тип лісу С2ПД, рельєф рівнинний, експозиція —, ґрунт суглинок, підріст —, підлісок —.

Лісопатологічна характеристика насадження

Вид пошкодження насадження (лісова пожежа, буревій, сніголам, обледеніння, відмирання та всихання дерев, захаращеність, об'їдання шкідниками хвої/листя, наявність гусені, масовий літ метеликів, опадання хвої/листя, відлущення кори на стовбурах та інші ознаки, не характерні для нормального стану дерев) Стовб.та кореневі гнилі

Ступінь пошкодження, ураження: середнє
(поодинокі, слабке, середнє, сильне)

Вид розподілу пошкоджених дерев: груповий
(поодинокий, груповий, куртинний)

Обсяг ушкодженої деревини на 1 гектарі (окомірно) 11,0 куб. метрів, у тому числі сухостійної 1,1 куб. метрів

Ознаки погіршення стану лісових насаджень виявив:

майстер лісу (посада) — (підпис) О.О. Караван (ініціали та прізвище)
27 04 20 20 року

лісничий (лісничий (помічник лісничого)) — (підпис) О.В. Миргород (ініціали та прізвище)
28 04 20 20 року

Висновок інженера відділу (сектору) охорони і захисту лісу державного лісогосподарського (лісомисливського) підприємства або представника державного спеціалізованого лісозахисного підприємства щодо необхідності здійснення лісозахисних чи інших заходів з поліпшення санітарного стану лісів за результатами огляду санітарного стану лісової ділянки: рекомендовано проведення вибіркової санітарної рубки

інженер ОЗЛ (посада) — (підпис) С.А. Настенко (ініціали та прізвище)
29 04 20 20 року

ПОВІДОМЛЕННЯ
про появу ознак погіршення санітарного стану лісових насаджень

Харківська

(Автономна Республіка Крим, область)

ДП «Зміївське лісове господарство»

(найменування власника лісів, постійного лісокористувача)

Лісництво Таранівське урочище _____ квартал № 8 виділ № 26 ділянка № ~ площа 2,1 гектарів

Таксаційна характеристика насадження

Склад 10Дз, вік 75 років, бонітет 2, середній діаметр 20 сантиметрів, середня висота 18 метрів, повнота 0,7, тип лісу С2ПД, рельєф рівнинний, експозиція -, ґрунт суглинок, підріст -, підлісок -.

Лісопатологічна характеристика насадження

Вид пошкодження насадження (лісова пожежа, буревій, сніголам, обледеніння, відмирання та всихання дерев, захаращеність, об'їдання шкідниками хвої/листя, наявність гусені, масовий літ метеликів, опадання хвої/листя, відлущення кори на стовбурах та інші ознаки, не характерні для нормального стану дерев) Стовб.та кореневі гнилі

Ступінь пошкодження, ураження: середнє
(поодиноке, слабе, середнє, сильне)

Вид розподілу пошкоджених дерев: груповий
(поодинокий, груповий, куртинний)

Обсяг ушкодженої деревини на 1 гектарі (окомірно) 13,0 куб. метрів, у тому числі сухостійної 1,3 куб. метрів

Ознаки погіршення стану лісових насаджень виявив:

майстер лісу _____ О.О. Караван
(посада) (підпис) (ініціали та прізвище)
27 04 20 20 року

лісничий _____ О.В. Миргород
(лісничий (помічник лісничого)) (підпис) (ініціали та прізвище)
28 04 20 20 року

Висновок інженера відділу (сектору) охорони і захисту лісу державного лісогосподарського (лісомисливського) підприємства або представника державного спеціалізованого лісозахисного підприємства щодо необхідності здійснення лісозахисних чи інших заходів з поліпшення санітарного стану лісів за результатами огляду санітарного стану лісової ділянки: рекомендовано проведення вибіркової санітарної рубки

інженер ОЗЛ _____ С.А. Настенко
(посада) (підпис) (ініціали та прізвище)
29 04 20 20 року

ПОВІДОМЛЕННЯ
про появу ознак погіршення санітарного стану лісових насаджень

Харківська

(Автономна Республіка Крим, область)

ДП «Зміївське лісове господарство»

(найменування власника лісів, постійного лісокористувача)

Лісництво Таранівське урочище — квартал № 8 виділ № 30 ділянка № — площа 1,9 гектарів

Таксаційна характеристика насадження

Склад 8Дз1Ос1ЛПД+Яз, вік 60 років, бонітет 2, середній діаметр 20/22/20 сантиметрів, середня висота 18/20/19 метрів, повнота 0,7, тип лісу С2ПД, рельєф рівнинний, експозиція -, ґрунт суглинок, підріст -, підлісок -.

Лісопатологічна характеристика насадження

Вид пошкодження насадження (лісова пожежа, буревій, сніголам, обледеніння, відмирання та всихання дерев, захаращеність, об'їдання шкідниками хвої/листя, наявність гусені, масовий літ метеликів, опадання хвої/листя, відлущення кори на стовбурах та інші ознаки, не характерні для нормального стану дерев) Стовб.та кореневі гнилі

Ступінь пошкодження, ураження: середнє
(поодинокі, слабке, середнє, сильне)

Вид розподілу пошкоджених дерев: груповий
(поодинокий, груповий, куртинний)

Обсяг ушкодженої деревини на 1 гектарі (окомірно) 8 куб. метрів, у тому числі сухостійної 0,8 куб. метрів

Ознаки погіршення стану лісових насаджень виявив:

майстер лісу
(посада) — — —
30 04 20 20 року — — —
(підпис) О.О. Караван
(ініціали та прізвище)

лісничий
(лісничий (помічник лісничого)) — — —
04 05 20 20 року — — —
(підпис) О.В. Миргород
(ініціали та прізвище)

Висновок інженера відділу (сектору) охорони і захисту лісу державного лісогосподарського (лісомисливського) підприємства або представника державного спеціалізованого лісозахисного підприємства щодо необхідності здійснення лісозахисних чи інших заходів з поліпшення санітарного стану лісів за результатами огляду санітарного стану лісової ділянки: рекомендовано проведення вибіркової санітарної рубки

інженер ОЗЛ
(посада) — — —
05 05 20 20 року — — —
(підпис) С.А. Настенко
(ініціали та прізвище)

ПОВІДОМЛЕННЯ
про появу ознак погіршення санітарного стану лісових насаджень

Харківська

(Автономна Республіка Крим, область)

ДП «Зміївське лісове господарство»

(найменування власника лісів, постійного лісокористувача)

Лісництво Таранівське урочище _____ квартал № 10 виділ № 8 ділянка № _____
площа 5,2 гектарів

Таксаційна характеристика насадження

Склад 10Дз+Клг+Брс+Гуз, вік 70 років, бонітет 2, середній діаметр 20 сантиметрів, середня висота 18 метрів, повнота 0,7, тип лісу С2ПД, рельєф рівнинний, експозиція -, ґрунт суглинок, підріст -, підлісок -.

Лісопатологічна характеристика насадження

Вид пошкодження насадження (лісова пожежа, буревій, сніголам, обледеніння, відмирання та всихання дерев, захаращеність, об'їдання шкідниками хвої/листя, наявність гусені, масовий літ метеликів, опадання хвої/листя, відлущення кори на стовбурах та інші ознаки, не характерні для нормального стану дерев) Стовбурові та кореневі гнилі

Ступінь пошкодження, ураження: середнє
(поодиноке, слабе, середнє, сильне)

Вид розподілу пошкоджених дерев: груповий
(поодинокий, груповий, куртинний)

Обсяг ушкодженої деревини на 1 гектарі (окомірно) 9,0 куб. метрів, у тому числі сухостійної 0,9 куб. метрів

Ознаки погіршення стану лісових насаджень виявив:

майстер лісу
(посада) _____ (підпис) _____ Є.В. Гопаненко
(ініціали та прізвище)
30 04 20 20 року

лісничий
(лісничий (помічник лісничого)) _____ (підпис) _____ О.В. Миргород
(ініціали та прізвище)
04 05 20 20 року

Висновок інженера відділу (сектору) охорони і захисту лісу державного лісогосподарського (лісомисливського) підприємства або представника державного спеціалізованого лісозахисного підприємства щодо необхідності здійснення лісозахисних чи інших заходів з поліпшення санітарного стану лісів за результатами огляду санітарного стану лісової ділянки: рекомендовано проведення вибіркової санітарної рубки

інженер ОЗЛ
(посада) _____ (підпис) _____ С.А. Настенко
(ініціали та прізвище)
05 05 2020 року

ПОВІДОМЛЕННЯ
про появу ознак погіршення санітарного стану лісових насаджень

Харківська

(Автономна Республіка Крим, область)

ДП «Зміївське лісове господарство»

(найменування власника лісів, постійного лісокористувача)

Лісництво Таранівське урочище — квартал № 10 виділ № 15
ділянка № — площа 0,5 гектарів

Таксаційна характеристика насадження

Склад 10Сз, вік 66 років, бонітет 1А, середній діаметр 26 сантиметрів, середня висота 24 метрів, повнота 0,6, тип лісу В2ДС, рельєф рівнинний, експозиція —, ґрунт суглинок, підріст —, підлісок —.

Лісопатологічна характеристика насадження

Вид пошкодження насадження (лісова пожежа, буревій, сніголам, обледеніння, відмирання та всихання дерев, захаращеність, об'їдання шкідниками хвої/листя, наявність гусені, масовий літ метеликів, опадання хвої/листя, відлущення кори на стовбурах та інші ознаки, не характерні для нормального стану дерев) коренева губка

Ступінь пошкодження, ураження: середнє
(поодиноке, слабе, середнє, сильне)

Вид розподілу пошкоджених дерев: куртинний
(поодинокий, груповий, куртинний)

Обсяг ушкодженої деревини на 1 гектарі (окомірно) 22 куб. метрів, у тому числі сухостійної 2,2 куб. метрів

Ознаки погіршення стану лісових насаджень виявив:

майстер лісу — Є.В. Гонаненко
(посада) (підпис) (ініціали та прізвище)
01 04 20 20 року

лісничий — О.В. Миргород
(лісничий (помічник лісничого)) (підпис) (ініціали та прізвище)
02 04 20 20 року

Висновок інженера відділу (сектору) охорони і захисту лісу державного лісогосподарського (лісомисливського) підприємства або представника державного спеціалізованого лісозахисного підприємства щодо необхідності здійснення лісозахисних чи інших заходів з поліпшення санітарного стану лісів за результатами огляду санітарного стану лісової ділянки: рекомендовано проведення вибіркової санітарної рубки

інженер ОЗЛ — С.А. Настенко
(посада) (підпис) (ініціали та прізвище)
03 04 2020 року

ПОВІДОМЛЕННЯ
про появу ознак погіршення санітарного стану лісових насаджень

Харківська

(Автономна Республіка Крим, область)

ДП «Зміївське лісове господарство»

(найменування власника лісів, постійного лісокористувача)

Лісництво Таранівське урочище Бойнаково квартал № 11 виділ № 1
ділянка № 1 площа 2,3 гектарів

Таксаційна характеристика насадження

Склад 10С3, вік 58 років, бонітет 1А, середній діаметр 24 сантиметрів, середня висота 21 метрів, повнота 0,7, тип лісу В2ДС, рельєф рівнинний, експозиція -, ґрунт суглинок, підріст -, підлісок -.

Лісопатологічна характеристика насадження

Вид пошкодження насадження (лісова пожежа, буревій, сніголам, обледеніння, відмирання та всихання дерев, захаращеність, об'їдання шкідниками хвої/листя, наявність гусені, масовий літ метеликів, опадання хвої/листя, відлущення кори на стовбурах та інші ознаки, не характерні для нормального стану дерев) коренева губка

Ступінь пошкодження, ураження: середнє
(поодинокі, слабке, середнє, сильне)

Вид розподілу пошкоджених дерев: куртинний
(поодинокий, груповий, куртинний)

Обсяг ушкодженої деревини на 1 гектарі (окомірно) 16,0 куб. метрів, у тому числі сухостійної 1,6 куб. метрів

Ознаки погіршення стану лісових насаджень виявив:

майстер лісу (посада) [підпис] Є.В. Гопаненко (ініціали та прізвище)
01 04 20 20 року

лісничий (лісничий (помічник лісничого)) [підпис] О.В. Миргород (ініціали та прізвище)
02 04 20 20 року

Висновок інженера відділу (сектору) охорони і захисту лісу державного лісогосподарського (лісомисливського) підприємства або представника державного спеціалізованого лісозахисного підприємства щодо необхідності здійснення лісозахисних чи інших заходів з поліпшення санітарного стану лісів за результатами огляду санітарного стану лісової ділянки: рекомендовано проведення вибіркової санітарної рубки

інженер ОЗЛ (посада) [підпис] С.А. Настенко (ініціали та прізвище)
03 04 20 20 року

ПОВІДОМЛЕННЯ
про появу ознак погіршення санітарного стану лісових насаджень

Харківська

(Автономна Республіка Крим, область)

ДП «Зміївське лісове господарство»

(найменування власника лісів, постійного лісокористувача)

Лісництво Таранівське урочище Бойнаково квартал № 12 виділ № 2
ділянка № _____ площа 5,8 гектарів

Таксаційна характеристика насадження

Склад 5Дз4Яз1Клг, вік 70 років, бонітет 1, середній діаметр 22/24/20 сантиметрів, середня висота 20/22/19 метрів, повнота 0,7, тип лісу ДІКЛД, рельєф рівнинний, експозиція -, ґрунт суглинок, підріст -, підлісок -.

Лісопатологічна характеристика насадження

Вид пошкодження насадження (лісова пожежа, буревій, сніголам, обледеніння, відмирання та всихання дерев, захаращеність, об'їдання шкідниками хвої/листя, наявність гусені, масовий літ метеликів, опадання хвої/листя, відлучення кори на стовбурах та інші ознаки, не характерні для нормального стану дерев) стовбурові та кореневі гнилі

Ступінь пошкодження, ураження: середнє
(поодиноке, слабе, середнє, сильне)

Вид розподілу пошкоджених дерев: груповий
(поодинокий, груповий, куртинний)


Обсяг ушкодженої деревини на 1 гектарі (окомірно) 10,0 куб. метрів, у тому числі сухостійної 1,0 куб. метрів

Ознаки погіршення стану лісових насаджень виявив:

майстер лісу (посада)  (підпис) Є.В. Гопаненко (ініціали та прізвище)
27 04 20 20 року

лісничий (лісничий (помічник лісничого))  (підпис) О.В. Миргород (ініціали та прізвище)
28 04 20 20 року

Висновок інженера відділу (сектору) охорони і захисту лісу державного лісогосподарського (лісомисливського) підприємства або представника державного спеціалізованого лісозахисного підприємства щодо необхідності здійснення лісозахисних чи інших заходів з поліпшення санітарного стану лісів за результатами огляду санітарного стану лісової ділянки: рекомендовано проведення вибіркової санітарної рубки

інженер ОЗЛ (посада)  (підпис) С.А. Настенко (ініціали та прізвище)
29 04 20 20 року

ПОВІДОМЛЕННЯ
про появу ознак погіршення санітарного стану лісових насаджень

Харківська

(Автономна Республіка Крим, область)

ДП «Зміївське лісове господарство»

(найменування власника лісів, постійного лісокористувача)

Лісництво Таранівське урочище Бойнаково квартал № 13 виділ № 8
ділянка № — площа 5,0 гектарів

Таксаційна характеристика насадження

Склад 8Дз2Ос, вік 78 років, бонітет 2, середній діаметр 26/30 сантиметрів,
середня висота 24/25 метрів, повнота 0,7, тип лісу ДІКЛД, рельєф рівнинний,
експозиція -, ґрунт суглинок, підріст -, підлісок -.

Лісопатологічна характеристика насадження

Вид пошкодження насадження (лісова пожежа, буревій, сніголам, обледеніння, відмирання та всихання дерев, захаращеність, об'їдання шкідниками хвої/листя, наявність гусені, масовий літ метеликів, опадання хвої/листя, відлущення кори на стовбурах та інші ознаки, не характерні для нормального стану дерев) стовбурові та кореневі гнилі

Ступінь пошкодження, ураження: середнє
(поодинокі, слабке, середнє, сильне)

Вид розподілу пошкоджених дерев: груповий
(поодинокий, груповий, куртинний)

Обсяг ушкодженої деревини на 1 гектарі (окомірно) 10,0 куб. метрів, у тому числі сухостійної 1,0 куб. метрів

Ознаки погіршення стану лісових насаджень виявив:

майстер лісу (посада) — (підпис) Є.В. Гопаненко (ініціали та прізвище)
27 04 20 20 року

лісничий (лісничий (помічник лісничого)) — (підпис) О.В. Миргород (ініціали та прізвище)
28 04 20 20 року

Висновок інженера відділу (сектору) охорони і захисту лісу державного лісогосподарського (лісомисливського) підприємства або представника державного спеціалізованого лісозахисного підприємства щодо необхідності здійснення лісозахисних чи інших заходів з поліпшення санітарного стану лісів за результатами огляду санітарного стану лісової ділянки: рекомендовано проведення вибіркової санітарної рубки

інженер ОЗЛ (посада) — (підпис) С.А. Настенко (ініціали та прізвище)
29 04 20 20 року

ПОВІДОМЛЕННЯ
про появу ознак погіршення санітарного стану лісових насаджень

Харківська

(Автономна Республіка Крим, область)

ДП «Зміївське лісове господарство»

(найменування власника лісів, постійного лісокористувача)

Лісництво Таранівське урочище Бойнаково квартал № 15 виділ № 8
ділянка № — площа 1,3 гектарів

Таксаційна характеристика насадження

Склад 10Дз, вік 80 років, бонітет 1, середній діаметр 26 сантиметрів, середня висота 24 метрів, повнота 0,7, тип лісу Д2КЛД, рельєф рівнинний, експозиція -, ґрунт суглинок, підріст -, підлісок -.

Лісопатологічна характеристика насадження

Вид пошкодження насадження (лісова пожежа, буревій, сніголам, обледеніння, відмирання та всихання дерев, захаращеність, об'їдання шкідниками хвої/листя, наявність гусені, масовий літ метеликів, опадання хвої/листя, відлущення кори на стовбурах та інші ознаки, не характерні для нормального стану дерев) стовбурові та кореневі гнилі

Ступінь пошкодження, ураження: середнє
(поодиноке, слабе, середнє, сильне)

Вид розподілу пошкоджених дерев: груповий
(поодинокий, груповий, куртинний)

Обсяг ушкодженої деревини на 1 гектарі (окомірно) 18,0 куб. метрів, у тому числі сухостійної 1,8 куб. метрів

Ознаки погіршення стану лісових насаджень виявив:

майстер лісу
(посада) [підпис] Є.В. Гопаненко
(ініціали та прізвище)
27 04 20 20 року

лісничий
(лісничий (помічник лісничого)) [підпис] О.В. Миргород
(ініціали та прізвище)
28 04 20 20 року

Висновок інженера відділу (сектору) охорони і захисту лісу державного лісогосподарського (лісомисливського) підприємства або представника державного спеціалізованого лісозахисного підприємства щодо необхідності здійснення лісозахисних чи інших заходів з поліпшення санітарного стану лісів за результатами огляду санітарного стану лісової ділянки: рекомендовано проведення вибіркової санітарної рубки

інженер ОЗЛ
(посада) [підпис] С.А. Настенко
(ініціали та прізвище)
29 04 2020 року

ПОВІДОМЛЕННЯ
про появу ознак погіршення санітарного стану лісових насаджень

Харківська

(Автономна Республіка Крим, область)

ДП «Зміївське лісове господарство»

(найменування власника лісів, постійного лісокористувача)

Лісництво Таранівське урочище Бойнаково квартал № 16 виділ № 6
ділянка № — площа 7,8 гектарів

Таксаційна характеристика насадження

Склад 6Дз2Ос2Лнд, вік 90 років, бонітет 1, середній діаметр 30/32/28
сантиметрів, середня висота 26/27/25 метрів, повнота 0,6, тип лісу Д2КЛД, рельєф
рівнинний, експозиція -, ґрунт суглинок, підріст -, підлісок -.

Лісопатологічна характеристика насадження

Вид пошкодження насадження (лісова пожежа, буревій, сніголам, обледеніння,
відмирання та всихання дерев, захаращеність, об'їдання шкідниками хвої/листя, наявність
гусені, масовий літ метеликів, опадання хвої/листя, відлущення кори на стовбурах та інші
ознаки, не характерні для нормального стану дерев) стовбурові та кореневі гнилі

Ступінь пошкодження, ураження: середнє
(поодиноке, слабе, середнє, сильне)

Вид розподілу пошкоджених дерев: груповий
(поодинокий, груповий, куртинний)

Обсяг ушкодженої деревини на 1 гектарі (окомірно) 13,0 куб. метрів, у тому числі
сухостійної 1,3 куб. метрів

Ознаки погіршення стану лісових насаджень виявив:

майстер лісу
(посада) — (підпис) Є.В. Гонаненко
(ініціали та прізвище)
27 04 20 20 року

лісничий
(лісничий (помічник лісничого)) — (підпис) О.В. Миргород
(ініціали та прізвище)
28 04 20 20 року

Висновок інженера відділу (сектору) охорони і захисту лісу державного
лісогосподарського (лісомисливського) підприємства або представника державного
спеціалізованого лісозахисного підприємства щодо необхідності здійснення лісозахисних чи
інших заходів з поліпшення санітарного стану лісів за результатами огляду санітарного стану
лісової ділянки: рекомендовано проведення вугіркової санітарної рубки

інженер ОЗЛ
(посада) — (підпис) С.А. Настенко
(ініціали та прізвище)
29 04 20 20 року

ПОВІДОМЛЕННЯ
про появу ознак погіршення санітарного стану лісових насаджень

Харківська

(Автономна Республіка Крим, область)

ДП «Зміївське лісове господарство»

(найменування власника лісів, постійного лісокористувача)

Лісництво Таранівське урочище _____ квартал № 17 виділ № 3 ділянка № _____
площа 3,4 гектарів

Таксаційна характеристика насадження

Склад 4ДзбЯзл, вік 58 років, бонітет 2, середній діаметр 16/16 сантиметрів, середня висота 15/16 метрів, повнота 0,7, тип лісу Д2КЛД, рельєф рівнинний, експозиція -, ґрунт суглинок, підріст -, підлісок -.

Лісопатологічна характеристика насадження

Вид пошкодження насадження (лісова пожежа, буревій, сніголам, обледеніння, відмирання та всихання дерев, захаращеність, об'їдання шкідниками хвої/листя, наявність гусені, масовий літ метеликів, опадання хвої/листя, відлущення кори на стовбурах та інші ознаки, не характерні для нормального стану дерев) стовбурові та кореневі гнилі


Ступінь пошкодження, ураження: середнє
(поодинокі, слабке, середнє, сильне)

Вид розподілу пошкоджених дерев: груповий
(поодинокий, груповий, куртинний)

Обсяг ушкодженої деревини на 1 гектарі (окомірно) 11,0 куб. метрів, у тому числі сухостійної 1,1 куб. метрів

Ознаки погіршення стану лісових насаджень виявив:

майстер лісу
(посада)
27 04 20 20 року


(підпис)

С.В. Гопаненко
(ініціали та прізвище)

лісничий
(лісничий (помічник лісничого))


28 04 20 20 року


(підпис)

О.В. Миргород
(ініціали та прізвище)

Висновок інженера відділу (сектору) охорони і захисту лісу державного лісогосподарського (лісомисливського) підприємства або представника державного спеціалізованого лісозахисного підприємства щодо необхідності здійснення лісозахисних чи інших заходів з поліпшення санітарного стану лісів за результатами огляду санітарного стану лісової ділянки: рекомендовано проведення вибіркової санітарної рубки

інженер ОЗЛ
(посада)
29 04 20 20 року


(підпис)

С.А. Настенко
(ініціали та прізвище)

ПОВІДОМЛЕННЯ
про появу ознак погіршення санітарного стану лісових насаджень

Харківська

(Автономна Республіка Крим, область)

ДП «Зміївське лісове господарство»

(найменування власника лісів, постійного лісокористувача)

Лісництво Таранівське урочище _____ квартал № 17 виділ № 9 ділянка № _____
площа 3,8 гектарів

Таксаційна характеристика насадження

Склад 10Дз, вік 60 років, бонітет 2, середній діаметр 20 сантиметрів, середня висота 16 метрів, повнота 0,7, тип лісу ДІКЛД, рельєф рівнинний, експозиція _____, ґрунт суглинок, підріст _____, підлісок _____

Лісопатологічна характеристика насадження

Вид пошкодження насадження (лісова пожежа, буревій, сніголам, обледеніння, відмирання та всихання дерев, захарашеність, об'їдання шкідниками хвої/листя, наявність гусені, масовий літ метеликів, опадання хвої/листя, відлущення кори на стовбурах та інші ознаки, не характерні для нормального стану дерев) стовбурові та кореневі гнилі

Ступінь пошкодження, ураження: середнє
(поодинокі, слабке, середнє, сильне)

Вид розподілу пошкоджених дерев: груповий
(поодинокий, груповий, куртинний)

Обсяг ушкодженої деревини на 1 гектарі (окомірно) 14,0 куб. метрів, у тому числі сухостійної 1,4 куб. метрів

Ознаки погіршення стану лісових насаджень виявив:

майстер лісу
(посада) _____ (підпис) _____ Є.В. Гопаненко
(ініціали та прізвище)
27 04 20 20 року

лісничий
(лісничий (помічник лісничого)) _____ (підпис) _____ О.В. Миргород
(ініціали та прізвище)
28 04 20 20 року

Висновок інженера відділу (сектору) охорони і захисту лісу державного лісогосподарського (лісомисливського) підприємства або представника державного спеціалізованого лісозахисного підприємства щодо необхідності здійснення лісозахисних чи інших заходів з поліпшення санітарного стану лісів за результатами огляду санітарного стану лісової ділянки: рекомендовано проведення вибіркової санітарної рубки

інженер ОЗЛ
(посада) _____ (підпис) _____ С.А. Настенко
(ініціали та прізвище)
29 04 2020 року

ПОВІДОМЛЕННЯ про появу ознак погіршення санітарного стану лісових насаджень

Харківська

(Автономна Республіка Крим, область)

ДП «Зміївське лісове господарство»

(найменування власника лісів, постійного лісокористувача)

Лісництво Таранівське урочище ___ квартал № 23 виділ № 1 ділянка № —
— площа 7,0 гектарів

Таксаційна характеристика насаджень

Склад 10Дз, вік 72 років, бонітет 1, середній діаметр 22 сантиметрів, середня висота 20 метрів, повнота 0,7, тип лісу Д2КЛД, рельєф рівнинний, експозиція —, ґрунт суглинок, підріст —, підлісок —.

Лісопатологічна характеристика насаджень

Вид пошкодження насаджень (лісова пожежа, буревій, сніголам, обледеніння, відмирання та всихання дерев, захаращеність, об'їдання шкідниками хвої/листя, наявність гусені, масовий літ метеликів, опадання хвої/листя, відлущення кори на стовбурах та інші ознаки, не характерні для нормального стану дерев) Стовбурові та кореневі гнилі

Ступінь пошкодження, ураження: середнє
(поодинокі, слабке, середнє, сильне)

Вид розподілу пошкоджених дерев: груповий
(поодинокий, груповий, куртинний)

Обсяг ушкодженої деревини на 1 гектарі (окомірно) 10,0 куб. метрів, у тому числі сухостійної 1,5 куб. метрів

Ознаки погіршення стану лісових насаджень виявив:

майстер лісу
(посада) _____
27 04 2020 року _____
(підпис)

О.О. Караван
(ініціали та прізвище)

лісничий
(лісничий (помічник лісничого)) _____
(підпис)

О.В. Миргород
(ініціали та прізвище)

28 04 2020 року

Висновок інженера відділу (сектору) охорони і захисту лісу державного лісгосподарського (лісомисливського) підприємства або представника державного спеціалізованого лісозахисного підприємства щодо необхідності здійснення лісозахисних чи інших заходів з поліпшення санітарного стану лісів за результатами огляду санітарного стану лісової ділянки: рекомендовано проведення вибіркової санітарної рубки

інженер ОЗЛ
(посада) _____
29 04 2020 року _____
(підпис)

С.А. Настенко
(ініціали та прізвище)

ПОВІДОМЛЕННЯ
про появу ознак погіршення санітарного стану лісових насаджень

Харківська

(Автономна Республіка Крим, область)

ДП «Зміївське лісове господарство»

(найменування власника лісів, постійного лісокористувача)

Лісництво Таранівське урочище квартал № 26 виділ № 6 ділянка №
 площа 2,4 гектарів

Таксаційна характеристика насадження

Склад 10Дз+Яз, вік 85 років, бонітет 1, середній діаметр 26 сантиметрів, середня висота 24 метрів, повнота 0,7, тип лісу Д2КЛД, рельєф рівнинний, експозиція -, ґрунт суглинок, підріст -, підлісок -.

Лісопатологічна характеристика насадження

Вид пошкодження насадження (лісова пожежа, буревій, сніголам, обледеніння, відмирання та всихання дерев, захаращеність, об'їдання шкідниками хвої/листя, наявність гусені, масовий літ метеликів, опадання хвої/листя, відлущення кори на стовбурах та інші ознаки, не характерні для нормального стану дерев) Стовбурові та кореневі гнилі

Ступінь пошкодження, ураження: середнє
(поодиночке, слабе, середнє, сильне)

Вид розподілу пошкоджених дерев: груповий
(поодинокий, груповий, куртинний)

Обсяг ушкодженої деревини на 1 гектарі (окомірно) 17,0 куб. метрів, у тому числі сухостійної 2,0 куб. метрів

Ознаки погіршення стану лісових насаджень виявив:

майстер лісу (посада) (підпис) О.О. Караван (ініціали та прізвище)
27 04 20 20 року

лісничий (лісничий (помічник лісничого)) (підпис) О.В. Миргород (ініціали та прізвище)
28 04 20 20 року

Висновок інженера відділу (сектору) охорони і захисту лісу державного лісогосподарського (лісомисливського) підприємства або представника державного спеціалізованого лісозахисного підприємства щодо необхідності здійснення лісозахисних чи інших заходів з поліпшення санітарного стану лісів за результатами огляду санітарного стану лісової ділянки: рекомендовано проведення вибіркової санітарної рубки

інженер ОЗЛ (посада) (підпис) С.А. Настенко (ініціали та прізвище)
29 04 20 20 року

ПОВІДОМЛЕННЯ
про появу ознак погіршення санітарного стану лісових насаджень

Харківська

(Автономна Республіка Крим, область)

ДП «Зміївське лісове господарство»

(найменування власника лісів, постійного лісокористувача)

Лісництво Таранівське урочище квартал № 26 виділ № 9 ділянка №
площа 8,9 гектарів

Таксаційна характеристика насадження

Склад 10Дз, вік 95 років, бонітет 2, середній діаметр 26 сантиметрів, середня висота 23 метрів, повнота 0,6, тип лісу ДІКЛД, рельєф схил, експозиція -, ґрунт суглинок, підріст -, підлісок -.

Лісопатологічна характеристика насадження

Вид пошкодження насадження (лісова пожежа, буревій, сніголам, обледеніння, відмирання та всихання дерев, захаращеність, об'їдання шкідниками хвої/листя, наявність гусені, масовий літ метеликів, опадання хвої/листя, відлущення кори на стовбурах та інші ознаки, не характерні для нормального стану дерев) Стовбурові та кореневі гнилі

Ступінь пошкодження, ураження: середнє
(поодиноке, слабе, середнє, сильне)

Вид розподілу пошкоджених дерев: груповий
(поодинокий, груповий, куртинний)

Обсяг ушкодженої деревини на 1 гектарі (окомірно) 9,0 куб. метрів, у тому числі сухостійної 1,0 куб. метрів

Ознаки погіршення стану лісових насаджень виявив:

майстер лісу (посада) (підпис) О.О. Караван (ініціали та прізвище)
30 04 20 20 року

лісничий (лісничий (помічник лісничого)) (підпис) О.В. Миргород (ініціали та прізвище)
05 05 20 20 року

Висновок інженера відділу (сектору) охорони і захисту лісу державного лісогосподарського (лісомисливського) підприємства або представника державного спеціалізованого лісозахисного підприємства щодо необхідності здійснення лісозахисних чи інших заходів з поліпшення санітарного стану лісів за результатами огляду санітарного стану лісової ділянки: рекомендовано проведення вибіркової санітарної рубки

інженер ОЗЛ (посада) (підпис) С.А. Настенко (ініціали та прізвище)
06 05 20 20 року

ПОВІДОМЛЕННЯ
про появу ознак погіршення санітарного стану лісових насаджень

Харківська

(Автономна Республіка Крим, область)

ДП «Зміївське лісове господарство»

(найменування власника лісів, постійного лісокористувача)

Лісництво Таранівське урочище Завилівка квартал № 26 виділ № 14
ділянка № — площа 0,6 гектарів

Таксаційна характеристика насадження

Склад 8Дз2Яз, вік 56 років, бонітет 2, середній діаметр 18/18 сантиметрів,
середня висота 16/17 метрів, повнота 0,7, тип лісу Д2КЛД, рельєф рівнинний,
експозиція -, ґрунт суглинок, підріст -, підлісок -.

Лісопатологічна характеристика насадження

Вид пошкодження насадження (лісова пожежа, буревій, сніголам, обледеніння,
відмирання та всихання дерев, захаращеність, об'їдання шкідниками хвої/листя, наявність
гусені, масовий літ метеликів, опадання хвої/листя, відлущення кори на стовбурах та інші
ознаки, не характерні для нормального стану дерев) Стовбурові та кореневі гнилі

Ступінь пошкодження, ураження: середнє
(поодиноке, слабке, середнє, сильне)

Вид розподілу пошкоджених дерев: груповий
(поодинокий, груповий, куртинний)

Обсяг ушкодженої деревини на 1 гектарі (окомірно) 22 куб. метрів, у тому числі
сухостійної 8,0 куб. метрів

Ознаки погіршення стану лісових насаджень виявив:

майстер лісу _____ О.О. Караван
(посада) (підпис) (ініціали та прізвище)
30 04 20 20 року

лісничий _____ О.В. Миргород
(лісничий (помічник лісничого)) (підпис) (ініціали та прізвище)
04 05 20 20 року

Висновок інженера відділу (сектору) охорони і захисту лісу державного
лісогосподарського (лісомисливського) підприємства або представника державного
спеціалізованого лісозахисного підприємства щодо необхідності здійснення лісозахисних чи
інших заходів з поліпшення санітарного стану лісів за результатами огляду санітарного стану
лісової ділянки: рекомендовано проведення вугіркової санітарної рубки

інженер ОЗЛ _____ С.А. Настенко
(посада) (підпис) (ініціали та прізвище)
05 05 20 20 року

ПОВІДОМЛЕННЯ
про появу ознак погіршення санітарного стану лісових насаджень

Харківська

(Автономна Республіка Крим, область)

ДП «Зміївське лісове господарство»

(найменування власника лісів, постійного лісокористувача)

Лісництво Таранівське урочище — квартал № 28 виділ № 5 ділянка № —
площа 0,7 гектарів

Таксаційна характеристика насадження

Склад 10Дз, вік 115 років, бонітет 2, середній діаметр 42 сантиметрів, середня висота 26 метрів, повнота 0,6, тип лісу ДІКЛД, рельєф рівнинний, експозиція —, ґрунт суглинок, підріст —, підлісок —.

Лісопатологічна характеристика насадження

Вид пошкодження насадження (лісова пожежа, буревій, сніголам, обледеніння, відмирання та всихання дерев, захаращеність, об'їдання шкідниками хвої/листя, наявність гусені, масовий літ метеликів, опадання хвої/листя, відлущення кори на стовбурах та інші ознаки, не характерні для нормального стану дерев) Стовбурові та кореневі гнилі

Ступінь пошкодження, ураження: середнє
(поодинокі, слабке, середнє, сильне)

Вид розподілу пошкоджених дерев: груповий
(поодинокий, груповий, куртинний)

Обсяг ушкодженої деревини на 1 гектарі (окомірно) 40 куб. метрів, у тому числі сухостійної 3,0 куб. метрів

Ознаки погіршення стану лісових насаджень виявив:

майстер лісу — А.В. Фролов
(посада) (підпис) (ініціали та прізвище)
30 04 20 20 року

лісничий — О.В. Миргород
(лісничий (помічник лісничого)) (підпис) (ініціали та прізвище)
04 05 20 20 року

Висновок інженера відділу (сектору) охорони і захисту лісу державного лісогосподарського (лісомисливського) підприємства або представника державного спеціалізованого лісозахисного підприємства щодо необхідності здійснення лісозахисних чи інших заходів з поліпшення санітарного стану лісів за результатами огляду санітарного стану лісової ділянки: рекомендовано проведення вибіркової санітарної рубки

інженер ОЗЛ — С.А. Настенко
(посада) (підпис) (ініціали та прізвище)
05 05 20 20 року

ПОВІДОМЛЕННЯ
про появу ознак погіршення санітарного стану лісових насаджень

Харківська

(Автономна Республіка Крим, область)

ДП «Зміївське лісове господарство»

(найменування власника лісів, постійного лісокористувача)

Лісництво Таранівське урочище _____ квартал № 28 виділ № 8 ділянка № _____
площа 0,9 гектарів

Таксаційна характеристика насадження

Склад 10Дз+Яз, вік 90 років, бонітет 1, середній діаметр 30 сантиметрів, середня висота 25 метрів, повнота 0,7, тип лісу Д2КЛД, рельєф рівнинний, експозиція _____, ґрунт суглинок, підріст _____, підлісок _____.

Лісопатологічна характеристика насадження

Вид пошкодження насадження (лісова пожежа, буревій, сніголам, обледеніння, відмирання та всихання дерев, захаращеність, об'їдання шкідниками хвої/листя, наявність гусені, масовий літ метеликів, опадання хвої/листя, відлущення кори на стовбурах та інші ознаки, не характерні для нормального стану дерев) Стовбурові та кореневі гнилі

Ступінь пошкодження, ураження: середнє
(поодиноке, слабе, середнє, сильне)

Вид розподілу пошкоджених дерев: груповий
(поодинокий, груповий, куртинний)

Обсяг ушкодженої деревини на 1 гектарі (окомірно) 28,0 куб. метрів, у тому числі сухостійної 3,0 куб. метрів

Ознаки погіршення стану лісових насаджень виявив:

майстер лісу _____ А.В. Фролов
(посада) (підпис) (ініціали та прізвище)
30 04 20 20 року

лісничий _____ О.В. Миргород
(лісничий (помічник лісничого)) (підпис) (ініціали та прізвище)
04 05 20 20 року

Висновок інженера відділу (сектору) охорони і захисту лісу державного лісогосподарського (лісомисливського) підприємства або представника державного спеціалізованого лісозахисного підприємства щодо необхідності здійснення лісозахисних чи інших заходів з поліпшення санітарного стану лісів за результатами огляду санітарного стану лісової ділянки: рекомендовано проведення вибіркової санітарної рубки

інженер ОЗЛ _____ С.А. Настенко
(посада) (підпис) (ініціали та прізвище)
05 05 20 20 року